ПРАВИЛА ЗЕМЛЕПОЛЬЗОВАНИЯ И ЗАСТРОЙКИ КАЗАЧИНСКОГО СЕЛЬСОВЕТА КАЗАЧИНСКОГО РАЙОНА КРАСНОЯРСКОГО КРАЯ

КАРТА (СХЕМА) ГРАДОСТРОИТЕЛЬНОГО ЗОНИРОВАНИЯ КАЗАЧИНСКОГО СЕЛЬСОВЕТА

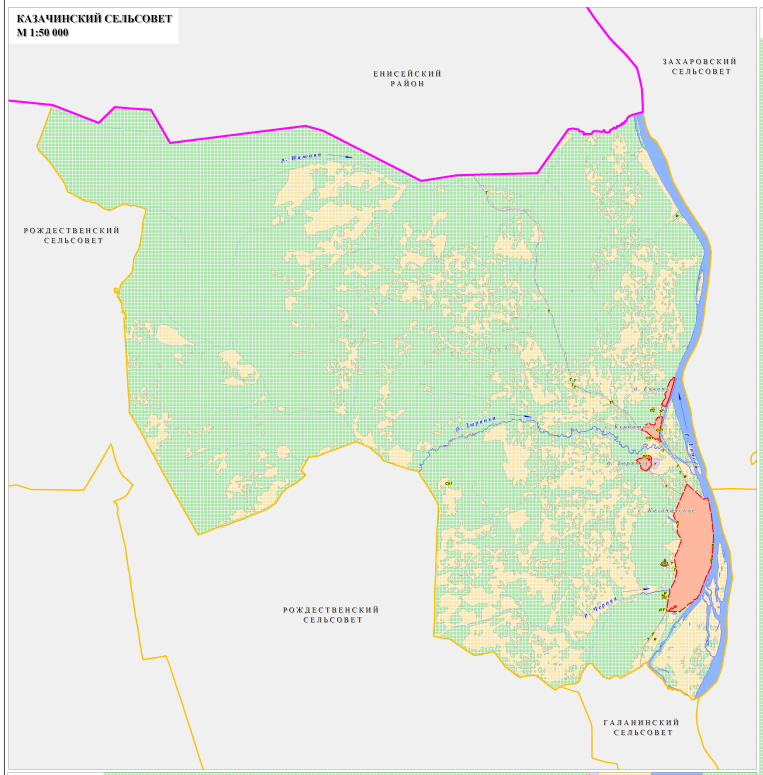

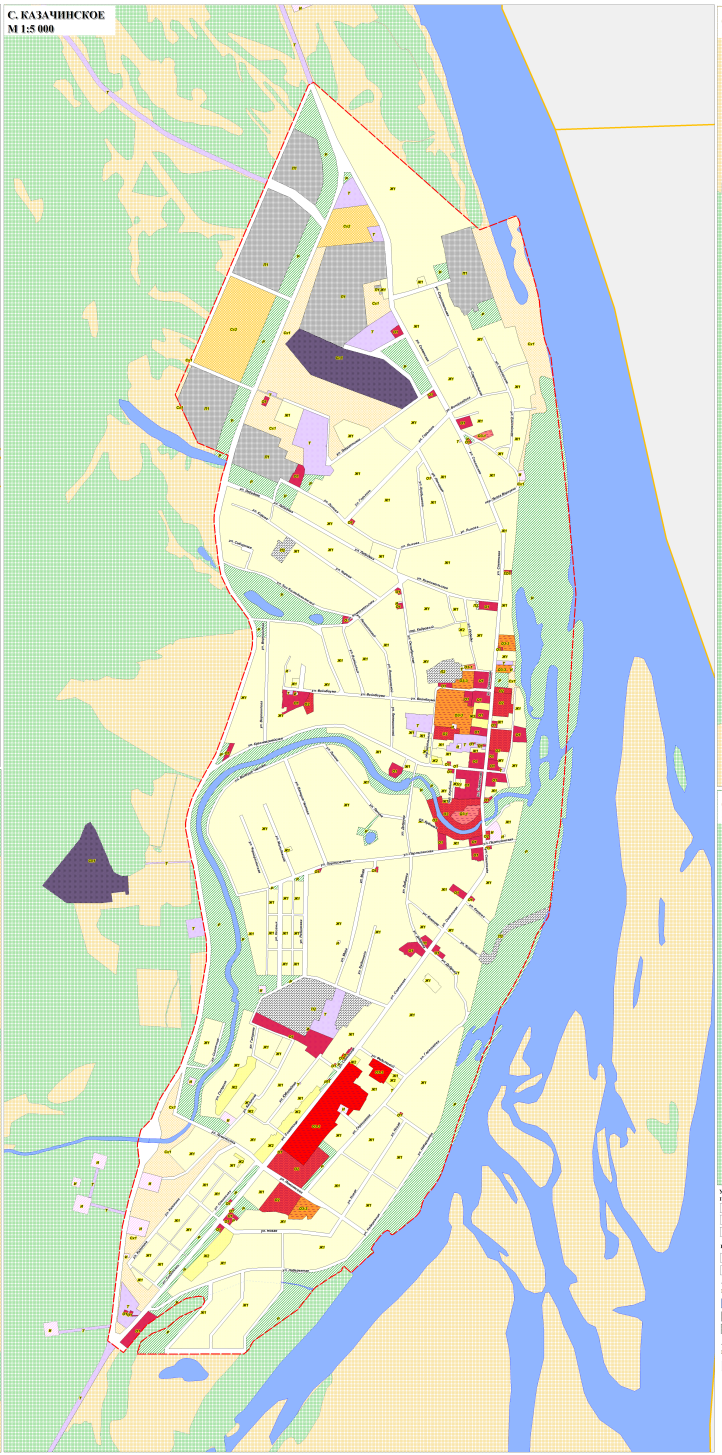

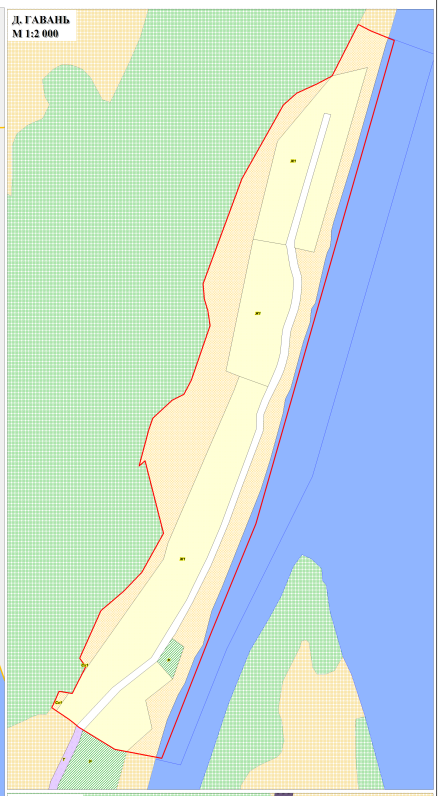

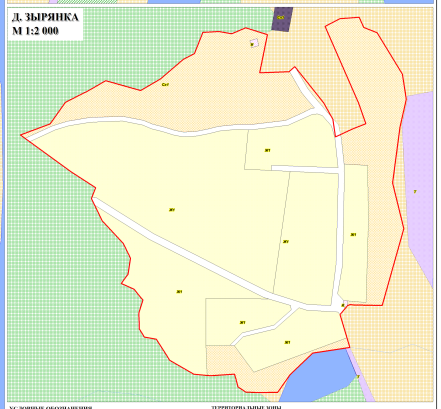

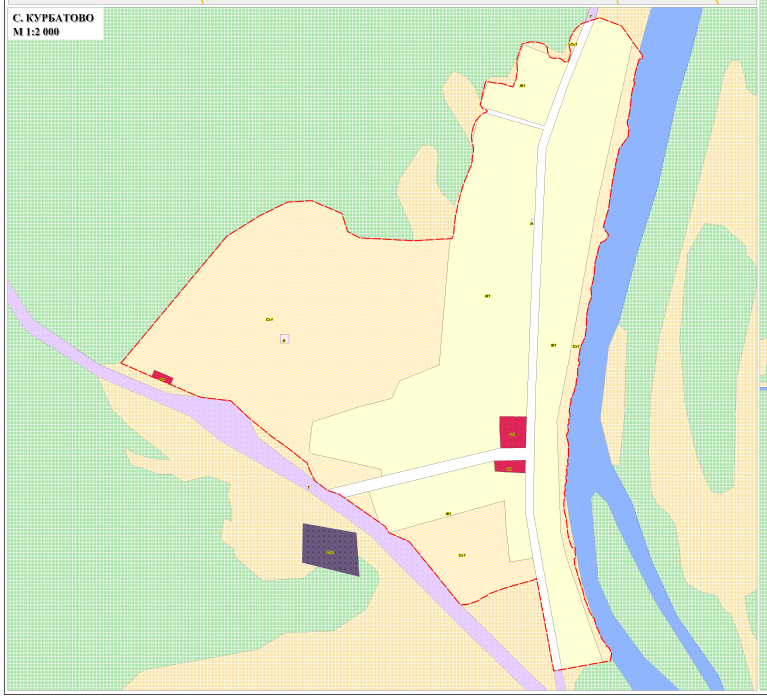

УСЛОВНЫЕ ОБОЗНАЧЕНИЯ

ГРАНИЦЫ

- Граница Казачинского сельсовета, иных сельсоветов
- Границы населенных пунктов (сохраняемые)
- Границы населенных пунктов (планируемые)

ПОВЕРХНОСТНЫЕ ВОДНЫЕ ОБЪЕКТЫ

- Водные объекты
- Заболоченные территории

ТЕРРИТОРИИ, ДЛЯ КОТОРЫХ ГРАДОСТРОИТЕЛЬНЫЕ РЕГЛАМЕНТЫ НЕ УСТАНАВЛИВАЮТСЯ

- Земли, покрытые поверхностными водами
- Земли сельскохозяйственного назначения
- Земли лесного фонда

ТЕРРИТОРИИ, ДЕЙСТВИЯ ГРАДОСТРОИТЕЛЬНЫХ РЕГЛАМЕНТОВ НА КОТОРЫЕ НЕ РАСПРОСТРАНЯЮТСЯ

- Улично-дорожной сети, транспортных коридоров (территории общего пользования)

ТЕРРИТОРИАЛЬНЫЕ ЗОНЫ

- Ж1 — Зона застройки индивидуальными жилыми домами
- Ж2 — Зона застройки многоэтажными жилыми домами
- ОД — Делового, общественного и коммерческого назначения
- ОД1 — Размещения объектов социального и коммунально-бытового назначения
- ОД1.1 — Общественно-деловая зона специального вида - религиозные использования
- ОД1.2 — Общественно-деловая зона специального вида - здравоохранения
- ОД1.3 — Общественно-деловая зона специального вида - образования и просвещения
- П1 — Производственная
- К — Коммунально-складская
- И — Инженерной инфраструктуры
- Т — Транспортной инфраструктуры
- Р — Рекреационная
- СН — Зона специального назначения, связанная с захоронениями
- Сх1 — Зона сельскохозяйственных угодий
- Сх2 — Зоны, занятые объектами сельскохозяйственного назначения

ПРАВИЛА ЗЕМЛЕПОЛЬЗОВАНИЯ И ЗАСТРОЙКИ КАЗАЧИНСКОГО СЕЛЬСОВЕТА КАЗАЧИНСКОГО РАЙОНА КРАСНОЯРСКОГО КРАЯ					ООО «Градиент»
КАРТА (СХЕМА) ГРАДОСТРОИТЕЛЬНОГО ЗОНИРОВАНИЯ КАЗАЧИНСКОГО СЕЛЬСОВЕТА					
Изменений	№ уч.док.	Подпись	Дата	Основание: Б.Н.	
ГИП	Гуляев			Масштаб 1:50 000	
Дата				Изобразительная часть	Лист 1