



РОССИЙСКАЯ ФЕДЕРАЦИЯ  
КАЗАЧИНСКИЙ РАЙОННЫЙ СОВЕТ ДЕПУТАТОВ  
КРАСНОЯРСКОГО КРАЯ

**РЕШЕНИЕ**

«16» ноября 2018 года

с. Казачинское

№ 27-220

О согласовании границы  
муниципального образования  
Казачинский район  
Красноярского края

В соответствии с Федеральным законом от 06.10.2003 № 131-ФЗ «Об общих принципах организации местного самоуправления в Российской Федерации», на основании положений ст. 25 Устава Казачинского района, Казачинский районный Совет депутатов, **РЕШИЛ:**

1.Согласовать границу муниципального образования Казачинский район согласно схеме границ, соответствующей карте (плану) границы муниципального образования, подготовленной АО «Красноярское аэрогеодезическое предприятие», согласно приложению.

2. Согласовать границы смежных муниципальных образований: МО Пировский район, МО Енисейский район, МО Тасеевский район, МО Мотыгинский район, МО Большемуртинский район, по согласованной в соответствии с пунктом 1 настоящего решения границе муниципального образования Казачинский район.

3.Контроль за исполнением данного решения возложить на председателя постоянной комиссии по ЖКХ, строительству и промышленности районного Совета депутатов.

4. Настоящее решение вступает в силу в день, следующий за днем его официального опубликования в газете «Новая жизнь» и подлежит размещению на официальном сайте администрации Казачинского района в сети Интернет.

Председатель Казачинского  
районного Совета депутатов

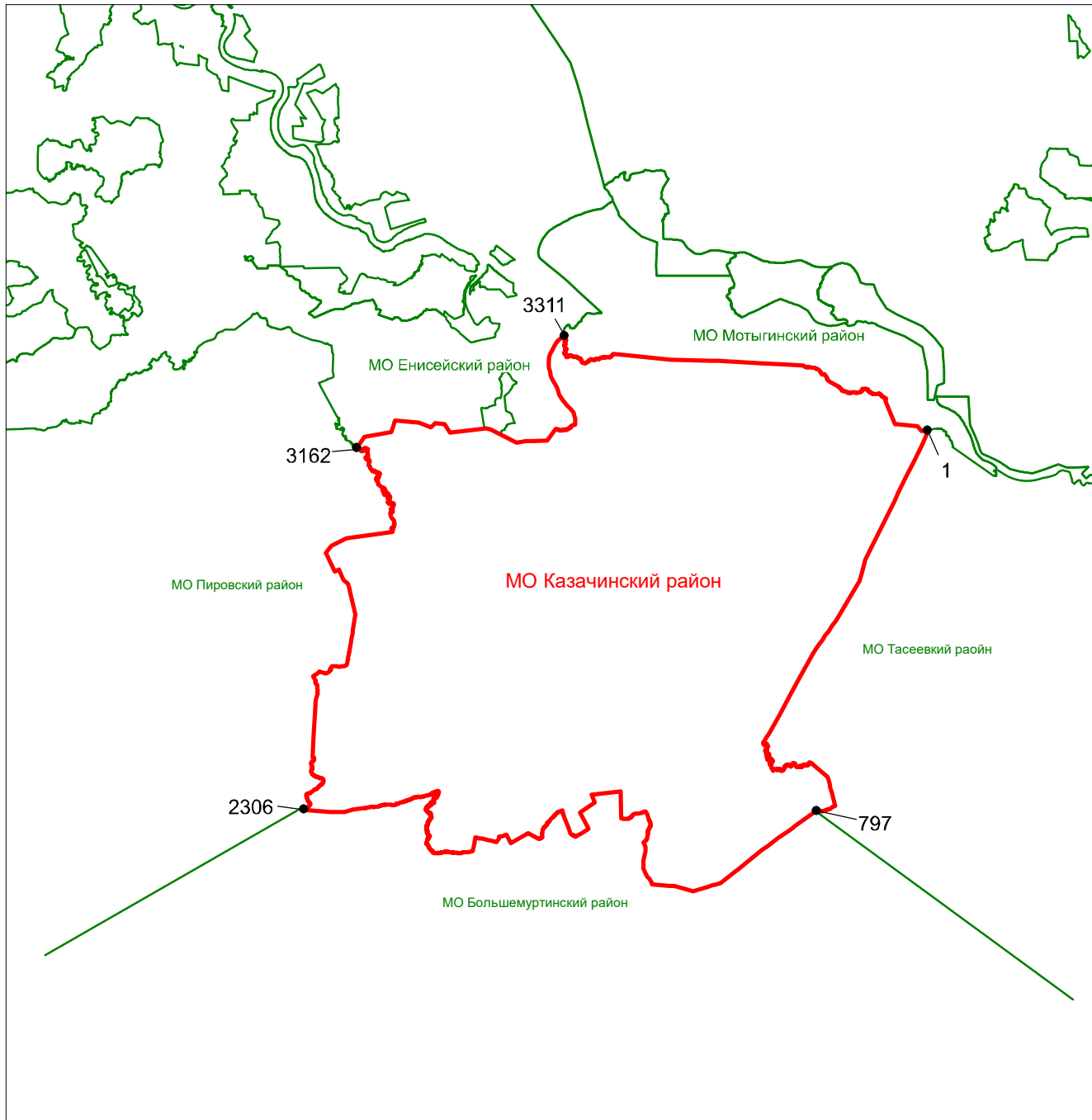
Глава Казачинского района

\_\_\_\_\_ И.Н. Паскольный

\_\_\_\_\_ Ю.Е. Озерских




Карта (План)  
Граница муниципального образования Казачинский район  
Красноярского края  
План границ объекта землеустройства

Площадь 573949.95 га.



Условные обозначения:

Масштаб 1:500000

-  - узловая точка и ее номер по смежеству с землями муниципальных образований;
-  - уточненная граница муниципального образования, подготовленная АО "КАГП";
-  - граница смежных муниципальных образований