



РОССИЙСКАЯ ФЕДЕРАЦИЯ
КАЗАЧИНСКИЙ РАЙОННЫЙ СОВЕТ ДЕПУТАТОВ
КРАСНОЯРСКОГО КРАЯ

РЕШЕНИЕ

«16» ноября 2018 года

с. Казачинское

№ 27-221

Об утверждении Правил землепользования
и застройки МО Казачинский сельсовет
Казачинского района Красноярского края

В целях создания условий для устойчивого развития территорий Казачинского сельского поселения Казачинского района, эффективного землепользования и застройки, планировки территории, обеспечения прав и законных интересов физических и юридических лиц в соответствии с Градостроительным кодексом Российской Федерации, Федеральным законом от 06.10.2003 № 131-ФЗ «Об общих принципах организации местного самоуправления в Российской Федерации», с учетом результатов публичных слушаний, ст. 25 Устава Казачинского района, Казачинский районный Совет депутатов,

РЕШИЛ:

1. Утвердить Правила землепользования и застройки МО Казачинский сельсовет Казачинского района Красноярского края, согласно приложению № 1 настоящему Решению.

2. Утвердить карту градостроительного зонирования, согласно приложению № 2 настоящему Решению.

3. Решение Казачинского сельского Совета депутатов от 07.06.2013 № 29-3 «Об утверждении Правил землепользования и застройки Казачинского сельсовета» признать утратившим силу.

4. Решение Курбатовского сельского Совета депутатов от 07.06.2013 № 38-3 «Об утверждении Правил землепользования и застройки Курбатовского сельского поселения» признать утратившим силу.

5. Контроль за исполнением данного решения возложить на председателя постоянной комиссии по ЖКХ, строительству и промышленности районного Совета депутатов.


6. Настоящее решение вступает в силу в день, следующий за днем его официального опубликования в газете «Новая жизнь» и подлежит размещению на официальном сайте администрации Казачинского района в сети Интернет.

Председатель Казачинского
районного Совета депутатов

Глава Казачинского района

_____ И.Н. Паскольный

_____ Ю.Е. Озерских



ООО «БЮРО ИНЖЕНЕРНОГО ОБЕСПЕЧЕНИЯ ТЕРРИТОРИЙ
«ГИДРАВЛИКА»

РАЗРАБОТКА ПРОЕКТОВ ГЕНЕРАЛЬНОГО ПЛАНА
И ПРАВИЛ ЗЕМЛЕПОЛЬЗОВАНИЯ И ЗАСТРОЙКИ
МУНИЦИПАЛЬНОГО ОБРАЗОВАНИЯ
КАЗАЧИНСКИЙ СЕЛЬСОВЕТ

**ПРАВИЛА ЗЕМЛЕПОЛЬЗОВАНИЯ И
ЗАСТРОЙКИ
МУНИЦИПАЛЬНОГО ОБРАЗОВАНИЯ
КАЗАЧИНСКИЙ СЕЛЬСОВЕТ
КАЗАЧИНСКОГО РАЙОНА
КРАСНОЯРСКОГО КРАЯ**

ОМСК 2017

РАЗРАБОТКА ПРОЕКТОВ ГЕНЕРАЛЬНОГО ПЛАНА И ПРАВИЛ
ЗЕМЛЕПОЛЬЗОВАНИЯ И ЗАСТРОЙКИ МУНИЦИПАЛЬНОГО ОБРАЗОВАНИЯ
КАЗАЧИНСКИЙ СЕЛЬСОВЕТ

ПРАВИЛА ЗЕМЛЕПОЛЬЗОВАНИЯ И ЗАСТРОЙКИ
МУНИЦИПАЛЬНОГО ОБРАЗОВАНИЯ
КАЗАЧИНСКИЙ СЕЛЬСОВЕТ
КАЗАЧИНСКОГО РАЙОНА
КРАСНОЯРСКОГО КРАЯ

Заказчик: Администрация Казачинского сельского поселения
Казачинского района Красноярского края

**Муниципальный
контракт:** №0119300056516000019 от 29.07.2016 г.

Исполнитель: ООО «БИО «Гидравлика»

Шифр: ГП-ПЗu3-1697

Директор _____ Е.С. Рожков

Главный инженер _____ А.Ю. Носков



**РОССИЙСКАЯ ФЕДЕРАЦИЯ
КАЗАЧИНСКИЙ РАЙОННЫЙ СОВЕТ ДЕПУТАТОВ
КРАСНОЯРСКОГО КРАЯ**

РЕШЕНИЕ

« ___ » _____ 2018 г.

с. Казачинское

№ _____

Об утверждении Правил землепользования
и застройки Казачинского сельского поселения
Казачинского района Красноярского края

В целях создания условий для устойчивого развития территории Казачинского сельского поселения Казачинского района, эффективного землепользования и застройки, планировки территории, обеспечения прав и законных интересов физических и юридических лиц в соответствии с Градостроительным кодексом Российской Федерации, Федеральным законом от 06.10.2003 № 131-ФЗ «Об общих принципах организации местного самоуправления в Российской Федерации», ст. 9 Устава Казачинского района Красноярского края, с учетом результатов публичных слушаний, Казачинский районный Совет депутатов (далее также – районный Совет депутатов) решил:

1. Утвердить Правила землепользования и застройки Казачинского сельского поселения Казачинского района Красноярского края (приложение №1 к настоящему решению).

2. Утвердить карту градостроительного зонирования (приложение №2 к настоящему решению).

3. Признать утратившим силу решение Казачинского сельского Совета депутатов от 7 июня 2013 г. №29-3 «Об утверждении Правил землепользования и застройки Казачинского сельсовета» (опубликовано на официальном сайте Администрации Казачинского района <http://kazadmin.nichost.ru>).

4. Опубликовать настоящее решение в газете «Казачинский вестник».

5. Контроль за исполнением настоящего решения возложить на постоянно действующий коллегиальный, совещательный орган при администрации Казачинского района.

6. Настоящее решение вступает в силу со дня его официального опубликования.

**Председатель
Казачинского районного Совета**

И.Н.Паскольный

Глава Казачинского района

Ю.Е.Озерских

**ПРАВИЛА ЗЕМЛЕПОЛЬЗОВАНИЯ И ЗАСТРОЙКИ КАЗАЧИНСКОГО СЕЛЬСКОГО
ПОСЕЛЕНИЯ КАЗАЧИНСКОГО РАЙОНА
КРАСНОЯРСКОГО КРАЯ**

ЧАСТЬ I. ПОРЯДОК ПРИМЕНЕНИЯ ПРАВИЛ И ВНЕСЕНИЯ В НИХ ИЗМЕНЕНИЙ.....	7
ГЛАВА 1. ОБЩИЕ ПОЛОЖЕНИЯ О ЗЕМЛЕПОЛЬЗОВАНИИ И ЗАСТРОЙКЕ.....	7
<i>Статья 1. Основные понятия, используемые в правилах землепользования и застройки</i>	<i>7</i>
<i>Статья 2. Цели, состав и сфера применения настоящих Правил</i>	<i>13</i>
<i>Статья 3. Участники отношений по землепользованию и застройке</i>	<i>15</i>
<i>Статья 4. Полномочия органов и должностных лиц местного самоуправления Казачинского сельского поселения Казачинского района Красноярского края в сфере землепользования и застройки .</i>	<i>15</i>
<i>Статья 5. Комиссия по землепользованию и застройке Казачинского района Красноярского края</i>	<i>16</i>
<i>Статья 6. Обеспечение социальной защиты лиц с ограниченными возможностями здоровья при осуществлении деятельности по землепользованию и застройке</i>	<i>17</i>
<i>Статья 7. Открытость и доступность информации о землепользовании и застройке</i>	<i>18</i>
ГЛАВА 2. ГРАДОСТРОИТЕЛЬНОЕ ЗОНИРОВАНИЕ ТЕРРИТОРИИ КАЗАЧИНСКОГО СЕЛЬСКОГО ПОСЕЛЕНИЯ КАЗАЧИНСКОГО РАЙОНА КРАСНОЯРСКОГО КРАЯ	19
<i>Статья 8. Зонирование территории Казачинского сельского поселения Казачинского района Красноярского края</i>	<i>19</i>
<i>Статья 9. Градостроительные регламенты.....</i>	<i>20</i>
<i>Статья 10. Разрешенное использование земельных участков и объектов капитального строительства</i>	<i>21</i>
<i>Статья 11. Изменение видов разрешённого использования земельных участков и объектов капитального строительства.....</i>	<i>23</i>
<i>Статья 12. Предоставление разрешения на условно разрешенный вид использования земельного участка или объекта капитального строительства</i>	<i>23</i>
<i>Статья 13. Предельные размеры земельных участков и предельные параметры разрешенного строительства, реконструкции объектов капитального строительства.....</i>	<i>25</i>
<i>Статья 14. Отклонение от предельных параметров разрешенного строительства, реконструкции объектов капитального строительства</i>	<i>25</i>
<i>Статья 15. Использование земельных участков или объектов капитального строительства с нарушением требований градостроительных регламентов.....</i>	<i>26</i>
<i>Статья 16. Общие требования градостроительного регламента в части ограничений использования земельных участков и объектов капитального строительства</i>	<i>27</i>
<i>Статья 17. Осуществление землепользования и застройки в санитарно-защитных зонах (СЗЗ) ...</i>	<i>28</i>
<i>Статья 18. Осуществление землепользования и застройки в водоохраных зонах и прибрежных защитных полосах.....</i>	<i>30</i>
<i>Статья 19. Осуществление землепользования и застройки в границах охранных зон объектов культурного наследия</i>	<i>32</i>
<i>Статья 20. Осуществление землепользования и застройки в зонах затопления и подтопления ...</i>	<i>35</i>
<i>Статья 21. Осуществление землепользования и застройки в зонах санитарной охраны (ЗСО) источников питьевого водоснабжения и водоводов</i>	<i>38</i>
<i>Статья 22. Осуществление землепользования и застройки в охранных зонах электрических сетей</i>	<i>41</i>
<i>Статья 23. Осуществление землепользования и застройки в охранных зонах тепловых сетей</i>	<i>43</i>
<i>Статья 24. Осуществление землепользования и застройки в охранных зонах канализационных систем и сооружений</i>	<i>44</i>
<i>Статья 25. Осуществление землепользования и застройки в санитарных разрывах от газораспределительных сетей.....</i>	<i>45</i>
<i>Статья 26. Осуществление землепользования и застройки в санитарно-защитных зонах и санитарных разрывах от объектов транспортной инфраструктуры</i>	<i>46</i>
<i>Статья 27. Использование земельных участков и объектов капитального строительства, не соответствующих градостроительному регламенту.....</i>	<i>51</i>

ГЛАВА 3. ПЛАНИРОВКА ТЕРРИТОРИИ КАЗАЧИНСКОГО СЕЛЬСКОГО ПОСЕЛЕНИЯ КАЗАЧИНСКОГО РАЙОНА КРАСНОЯРСКОГО КРАЯ	52
Статья 28. Назначение, виды документации по планировке территории и общие требования к ней	52
Статья 29. Проект планировки территории.....	53
Статья 30. Подготовка и утверждение документации по планировке территории Казачинского сельского поселения Казачинского района.....	55
Статья 31. Развитие застроенных территорий Казачинского сельского поселения Казачинского района Красноярского края.....	55
ГЛАВА 4. АРХИТЕКТУРНО-СТРОИТЕЛЬНОЕ ПРОЕКТИРОВАНИЕ И СТРОИТЕЛЬСТВО, РЕКОНСТРУКЦИЯ ОБЪЕКТОВ КАПИТАЛЬНОГО СТРОИТЕЛЬСТВА.....	57
Статья 32. Инженерные изыскания для подготовки проектной документации, строительства, реконструкции объектов капитального строительства	57
Статья 33. Архитектурно-строительное проектирование	59
Статья 34. Экспертиза проектной документации и результатов инженерных изысканий	65
Статья 35. Разрешение на строительство	72
Статья 36. Осуществление строительства, реконструкции, капитального ремонта объекта капитального строительства.....	74
Статья 37. Строительный контроль	78
Статья 38. Выдача разрешения на ввод объекта капитального строительства в эксплуатацию.....	79
ГЛАВА 5. ОРГАНИЗАЦИЯ И ПРОВЕДЕНИЕ ОБЩЕСТВЕННЫХ ОБСУЖДЕНИЙ ИЛИ ПУБЛИЧНЫХ СЛУШАНИЙ ПО ВОПРОСАМ ГРАДОСТРОИТЕЛЬНОЙ ДЕЯТЕЛЬНОСТИ НА ТЕРРИТОРИИ КАЗАЧИНСКОГО СЕЛЬСКОГО ПОСЕЛЕНИЯ КАЗАЧИНСКОГО РАЙОНА КРАСНОЯРСКОГО КРАЯ.....	86
Статья 39. Вопросы общественных обсуждений или публичных слушаний, а также порядок их организации и проведения	86
ГЛАВА 6. ИНЫЕ ВОПРОСЫ ЗЕМЛЕПОЛЬЗОВАНИЯ И ЗАСТРОЙКИ КАЗАЧИНСКОГО СЕЛЬСКОГО ПОСЕЛЕНИЯ КАЗАЧИНСКОГО РАЙОНА КРАСНОЯРСКОГО КРАЯ	87
Статья 40. Изъятие, в том числе путем выкупа, земельных участков для муниципальных нужд	87
Статья 41. Резервирование земель для муниципальных нужд	87
Статья 42. Установление публичных сервитутов.....	87
Статья 43. Контроль в сфере землепользования и застройки Казачинского сельского поселения Казачинского района Красноярского края.....	87
Статья 44. Порядок проведения осмотра зданий, сооружений на предмет их технического состояния и надлежащего технического обслуживания в соответствии с требованиями технических регламентов	88
Статья 45. Информационное обеспечение градостроительной деятельности на территории Казачинского сельского поселения Казачинского района Красноярского края	88
Статья 46. Использование территорий общего пользования. Красные линии	90
Статья 47. Архитектурный облик и благоустройство сельской территории	91
Статья 48. Требования к размещению наружной рекламы	94
Статья 49. Возведение ограждений на земельных участках	94
Статья 50. Ответственность за нарушение правил.....	95
ГЛАВА 7. ВНЕСЕНИЕ ИЗМЕНЕНИЙ В ПРАВИЛА ЗЕМЛЕПОЛЬЗОВАНИЯ И ЗАСТРОЙКИ КАЗАЧИНСКОГО СЕЛЬСКОГО ПОСЕЛЕНИЯ КАЗАЧИНСКОГО РАЙОНА КРАСНОЯРСКОГО КРАЯ.....	96
Статья 51. Основания для внесения изменений в Правила землепользования и застройки	96
Статья 52. Порядок внесения изменений в Правила землепользования и застройки	96
ГЛАВА 8. ЗАКЛЮЧИТЕЛЬНЫЕ И ПЕРЕХОДНЫЕ ПОЛОЖЕНИЯ	98
Статья 53. Заключительные и переходные положения.....	98
ЧАСТЬ II. КАРТЫ ГРАДОСТРОИТЕЛЬНОГО ЗОНИРОВАНИЯ И ЗОН С ОСОБЫМИ УСЛОВИЯМИ ИСПОЛЬЗОВАНИЯ ТЕРРИТОРИЙ КАЗАЧИНСКОГО СЕЛЬСКОГО ПОСЕЛЕНИЯ КАЗАЧИНСКОГО РАЙОНА КРАСНОЯРСКОГО КРАЯ.....	101
ГЛАВА 9. КАРТЫ ГРАДОСТРОИТЕЛЬНОГО ЗОНИРОВАНИЯ И ЗОН С ОСОБЫМИ УСЛОВИЯМИ ИСПОЛЬЗОВАНИЯ ТЕРРИТОРИЙ КАЗАЧИНСКОГО СЕЛЬСКОГО ПОСЕЛЕНИЯ КАЗАЧИНСКОГО РАЙОНА КРАСНОЯРСКОГО КРАЯ	101
Статья 54. Карта градостроительного зонирования Казачинского сельского поселения Казачинского района Красноярского края.....	101
Статья 55. Карта зон с особыми условиями использования территорий Казачинского сельского поселения Казачинского района Красноярского края	101
ЧАСТЬ III. ГРАДОСТРОИТЕЛЬНЫЕ РЕГЛАМЕНТЫ	105

Статья 56.	Перечень территориальных зон, установленных на карте градостроительного зонирования Казачинского сельского поселения Казачинского района Красноярского края	105
Статья 57.	Градостроительный регламент зоны застройки индивидуальными жилыми домами (Ж1)	106
Статья 58.	Градостроительный регламент зоны застройки малоэтажными жилыми домами (Ж2)	111
Статья 59.	Градостроительный регламент зоны делового, общественного и коммерческого назначения (О1)	116
Статья 60.	Градостроительный регламент зоны размещения объектов социального и коммунально-бытового назначения (О2)	120
Статья 61.	Градостроительный регламент общественно-деловой зоны специального вида – религиозное использование (ОЗ-1)	125
Статья 62.	Градостроительный регламент общественно-деловой зоны специального вида – здравоохранение (ОЗ-2)	129
Статья 63.	Градостроительный регламент общественно-деловой зоны специального вида – образование и просвещение (ОЗ-3)	133
Статья 64.	Градостроительный регламент производственной зоны (П1)	137
Статья 65.	Градостроительный регламент коммунально-складской зоны (П2)	142
Статья 66.	Градостроительный регламент зоны инженерной инфраструктуры (И)	146
Статья 67.	Градостроительный регламент зоны транспортной инфраструктуры (Т)	149
Статья 68.	Градостроительный регламент зоны сельскохозяйственных угодий (Сх1)	152
Статья 69.	Градостроительный регламент зоны, занятой объектами сельскохозяйственного назначения (Сх2)	155
Статья 70.	Градостроительный регламент зоны рекреационного назначения (Р)	158
Статья 71.	Градостроительный регламент зоны специального назначения, связанной с захоронениями (Сп1)	163

ЧАСТЬ I. ПОРЯДОК ПРИМЕНЕНИЯ ПРАВИЛ И ВНЕСЕНИЯ В НИХ ИЗМЕНЕНИЙ

ГЛАВА 1. ОБЩИЕ ПОЛОЖЕНИЯ О ЗЕМЛЕПОЛЬЗОВАНИИ И ЗАСТРОЙКЕ

Статья 1. Основные понятия, используемые в правилах землепользования и застройки

Основные понятия и термины, используемые в правилах землепользования и застройки Казачинского сельского поселения Казачинского района Красноярского края, применяются в значении, определенном федеральным законодательством.

При установлении правил землепользования и застройки Казачинского сельского поселения Казачинского района Красноярского края используются следующие основные понятия:

участники отношений по землепользованию и застройки – объекты и субъекты градостроительной деятельности; к объектам градостроительной деятельности относится территория Казачинского сельского поселения, а также земельные участки и объекты капитального строительства; к субъектам градостроительных отношений относятся органы государственной власти, органы местного самоуправления, а также физические и юридические лица;

арендатор земельного участка - лицо, владеющее и пользующееся земельным участком на основании договора аренды, договора субаренды;

ансамбли - ансамбли - четко локализуемые на исторически сложившихся территориях группы изолированных или объединенных памятников, строений и сооружений фортификационного, дворцового, жилого, общественного, административного, торгового, производственного, научного, учебного назначения, а также памятников и сооружений религиозного назначения, в том числе фрагменты исторических планировок и застроек поселений, которые могут быть отнесены к градостроительным ансамблям; произведения ландшафтной архитектуры и садово-паркового искусства (сады, парки, скверы, бульвары), некрополи; объекты археологического наследия;

виды разрешенного использования земельных участков и объектов капитального строительства - виды деятельности, объекты, осуществлять и размещать которые на земельных участках разрешено в соответствии с правилами землепользования и застройки при условии обязательного соблюдения требований, установленных законодательством, настоящими правилами землепользования и застройки, иными нормативными правовыми актами, техническими регламентами;

водоохранные зоны – территории, которые примыкают к береговой линии морей, рек, ручьев, каналов, озер, водохранилищ и на которых устанавливается специальный режим осуществления хозяйственной и иной деятельности в целях предотвращения загрязнения, засорения, заиления указанных водных объектов и истощения их вод, а также сохранения среды обитания водных биологических ресурсов и других объектов животного и растительного мира;

высота здания - расстояние от уровня чистого пола первого этажа до наивысшей точки кровли здания с плоской крышей, до верха засыпки чердачного перекрытия здания со скатной крышей или, в случае устройства мансардного этажа, до наивысшей точки конька скатной крыши здания;

градостроительное зонирование - зонирование территорий поселения в целях определения территориальных зон и установления градостроительных регламентов;

градостроительный регламент - устанавливаемые в пределах границ соответствующей территориальной зоны виды разрешенного использования земельных участков, равно как всего, что находится над и под поверхностью земельных участков и используется в процессе их застройки и последующей эксплуатации объектов капитального строительства, предельные (минимальные и (или) максимальные) размеры земельных участков и предельные параметры разрешенного строительства, реконструкции объектов капитального строительства, ограничения использования земельных участков и объектов капитального строительства, а также применительно к территориям, в границах которых предусматривается осуществление деятельности по комплексному и устойчивому развитию территории, расчетные показатели минимально допустимого уровня обеспеченности соответствующей территории объектами коммунальной, транспортной, социальной инфраструктур и расчетные показатели максимально допустимого уровня территориальной доступности указанных объектов для населения;

градостроительный план земельного участка – документ, подготавливаемый по установленной **уполномоченным** Правительством Российской Федерации федеральным органом исполнительной власти форме и используемый для разработки проектной документации для строительства, выдачи разрешения на строительство, выдачи разрешения на ввод объекта в эксплуатацию;

достопримечательные места - творения, созданные человеком, или совместные творения человека и природы, в том числе места традиционного бытования народных художественных промыслов; центры исторических поселений или фрагменты градостроительной планировки и застройки; памятные места, культурные и природные ландшафты, связанные с историей формирования народов и иных этнических общностей на территории Российской Федерации, историческими (в том числе военными) событиями, жизнью выдающихся исторических личностей; объекты археологического наследия; места совершения религиозных обрядов; места захоронений жертв массовых репрессий; религиозно-исторические места;

индивидуальное жилищное строительство - форма обеспечения граждан жилищем путем строительства домов на праве личной собственности, выполняемого при непосредственном участии граждан или за их счет;

индивидуальный жилой дом, объект индивидуального жилищного строительства – отдельно стоящий жилой дом с количеством этажей не более чем три, предназначенный для проживания одной семьи. Понятия «объект индивидуального жилищного строительства» и «индивидуальный жилой дом» используются в Правилах как равнозначные;

инженерные изыскания - изучение природных условий и факторов техногенного воздействия в целях рационального и безопасного использования территорий и земельных участков в их пределах, подготовки данных по обоснованию материалов, необходимых для территориального планирования, планировки территории и архитектурно-строительного проектирования;

инженерная, транспортная инфраструктуры - комплекс сооружений и коммуникаций транспорта, связи, инженерного оборудования, обеспечивающий устойчивое развитие и функционирование территорий;

жилой дом блокированной застройки – жилой дом с количеством этажей не более трех, состоящий из нескольких блоков, число которых не превышает десять, каждый из которых может иметь непосредственный выход на свой приквартирный земельный участок и предназначен для проживания одной семьи, имеет общую стену (стены) без проемов с соседним блоком или соседними блоками, расположен на отдельном земельном участке и имеет выход с участка на территорию общего пользования. Понятия "блокированный жилой дом" и "жилой дом блокированной застройки" используются как равнозначные;

жилой блок автономный - жилой блок, имеющий самостоятельные инженерные системы и индивидуальные подключения к внешним сетям, не имеющий общих с соседними жилыми блоками чердаков, подполий, шахт коммуникаций, вспомогательных помещений, наружных входов, а также помещений, расположенных над или под другими жилыми блоками. Понятия "блок жилой автономный" и "самостоятельная часть жилого дома" являются равнозначные;

застройщик – физическое или юридическое лицо, обеспечивающее на принадлежащем ему земельном участке или на земельном участке иного правообладателя строительство, реконструкцию, капитальный ремонт объектов капитального строительства, а также выполнение инженерных изысканий, подготовку проектной документации для их строительства, реконструкции, капитального ремонта;

землевладельцы - лица, владеющие и пользующиеся земельными участками на праве пожизненного наследуемого владения;

землепользователи - лица, владеющие и пользующиеся земельными участками на праве постоянного (бессрочного) пользования или на праве безвозмездного срочного пользования;

зона охраны объектов культурного наследия - территория, в пределах которой в целях обеспечения сохранности объекта культурного наследия в его историческом ландшафтном окружении устанавливается особый режим использования земель, ограничивающий хозяйственную деятельность и запрещающий строительство, за исключением применения специальных мер, направленных на сохранение и регенерацию историко-градостроительной или природной среды объекта культурного наследия;

зона регулирования застройки и хозяйственной деятельности - территория, в пределах которой устанавливается режим использования земель, ограничивающий строительство и хозяйственную деятельность, определяются требования к реконструкции существующих зданий и сооружений;

зона охраняемого природного ландшафта - территория, в пределах которой устанавливается режим использования земель, запрещающий или ограничивающий хозяйственную деятельность, строительство и реконструкцию существующих зданий и сооружений в целях сохранения (регенерации) природного ландшафта, включая долины рек, водоемы, леса и открытые пространства, связанные композиционно с объектами культурного наследия;

зона с особыми условиями использования территории - охранные, санитарно-защитные зоны, зоны охраны объектов культурного наследия (памятников истории и культуры) народов Российской Федерации, водоохранные зоны, зоны санитарной охраны источников питьевого и хозяйственно-бытового водоснабжения, зоны охраняемых объектов, зоны затопления природного и техногенного характера, иные зоны, устанавливаемые в соответствии с законодательством Российской Федерации;

санитарно-защитная зона (сзз) - специальная территория с особым режимом использования, которая устанавливается вокруг объектов и производств, являющихся источниками воздействия на среду обитания и здоровье человека.

санитарно-защитная полоса - специальная территория с особым режимом использования, которая устанавливается от водопроводных сооружений и водоводов питьевого значения;

водоохранная зона - территория, примыкающая к береговой линии водного объекта и на которой устанавливается специальный режим осуществления хозяйственной и иной деятельности, в том числе градостроительной, в целях предотвращения загрязнения, засорения, заиления водных объектов и истощения их вод, а также сохранение среды

обитания водных биологических ресурсов и других объектов животного и растительного мира.

прибрежная защитная полоса - часть водоохранной зоны, для которой вводятся дополнительные ограничения хозяйственной и иной деятельности в соответствии с Водным Кодексом РФ;

коэффициент строительного использования земельного участка - отношение суммарной общей площади всех зданий, строений, сооружений на земельном участке (существующих и тех, которые могут быть построены дополнительно) к площади земельного участка. Суммарная общая площадь зданий, строений, сооружений, которые разрешается построить на земельном участке, определяется умножением значения коэффициента на показатель площади земельного участка;

красные линии – линии, которые обозначают существующие, планируемые (изменяемые, вновь образуемые) границы территорий общего пользования и (или) границы территорий, занятых линейными объектами и (или) предназначенных для размещения линейных объектов;

планировка территорий – это один из способов реализации проектов по благоустройству территории населенного пункта и осуществляется она с целью выделения элементов планировочной структуры, установления границ территорий общего пользования, границ зон планируемого размещения объектов капитального строительства, определения характеристик и очередности планируемого развития территории;

элемент планировочной структуры - часть территории поселения (квартал, микрорайон, район и иные подобные элементы). Виды элементов планировочной структуры устанавливаются уполномоченным Правительством Российской Федерации федеральным органом исполнительной власти;

линии градостроительного регулирования – красные линии; линии регулирования застройки; линии, обозначающие минимальные отступы построек от границ земельных участков; границы территориальных зон; границы зон действия публичных сервитутов вдоль линейных объектов; границы санитарно-защитных, водоохранных и иных зон ограничений использования земельных участков, объектов капитального строительства;

многоквартирный жилой дом – совокупность двух и более квартир, имеющих самостоятельные выходы либо на земельный участок, прилегающий к жилому дому, либо в помещения общего пользования в таком доме;

объект капитального строительства - здание, строение, сооружение, а также объекты, строительство которых не завершено (далее - объекты незавершенного строительства), за исключением временных построек, киосков, навесов и других подобных построек;

здание - результат строительства, представляющий собой объемную строительную систему, имеющую надземную и (или) подземную части, включающую в себя помещения, сети инженерно-технического обеспечения, и системы инженерно-технического обеспечения и предназначенную для проживания и (или) деятельности людей, размещения производства, хранения продукции или содержания животных;

сооружение - результат строительства, представляющий собой объемную, плоскостную или линейную строительную систему, имеющую наземную, надземную и (или) подземную части, состоящую из несущих, а в отдельных случаях и ограждающих строительных конструкций и предназначенную для выполнения производственных процессов различного вида, хранения продукции, временного пребывания людей, перемещения людей и грузов;

надлежащее техническое состояние зданий, сооружений – поддержание параметров

устойчивости, надежности зданий, сооружений, а также исправность строительных конструкций, систем инженерно-технического обеспечения, сетей инженерно-технического обеспечения, их элементов в соответствии с требованиями технических регламентов, проектной документации;

лицо, ответственное за эксплуатацию здания, сооружения - собственник здания, сооружения или лицо, которое владеет зданием, сооружением на ином законном основании (на праве аренды, хозяйственного ведения, оперативного управления и другое) в случае если соответствующим договором, решением органа государственной власти или органа местного самоуправления установлена ответственность такого лица за эксплуатацию здания, сооружения, либо привлекаемое собственником или таким лицом в целях обеспечения безопасной эксплуатации здания, сооружения на основании договора физическое или юридическое лицо;

осмотр зданий, сооружений - совокупность проводимых уполномоченным органом мероприятий в отношении зданий и (или) сооружений, находящихся на территории Казачинского сельского поселения Казачинского района независимо от форм собственности, для оценки их технического состояния и надлежащего технического обслуживания в соответствии с требованиями технических регламентов к конструктивным и другим характеристикам надежности и безопасности зданий, сооружений, требованиями проектной документации (за исключением случаев если для строительства, реконструкции зданий, сооружений в соответствии с Градостроительным кодексом Российской Федерации не требуются подготовка проектной документации и (или) выдача разрешений на строительство), требованиями нормативных правовых актов Российской Федерации, нормативных правовых актов субъектов Российской Федерации и муниципальных правовых актов (далее - требования законодательства).

особо охраняемые природные территории - участки земли, которые имеют особое природоохранное, научное, культурное, эстетическое, рекреационное и оздоровительное значение, которые изъяты решениями органов государственной власти полностью или частично из хозяйственного использования и для которых установлен режим особой охраны;

отклонения от предельных параметров - разрешенное в порядке, установленном настоящими Правилами, для конкретного земельного участка отклонение от предельных параметров разрешенного строительства, реконструкции объектов капитального строительства - количества этажей, высоты построек, процента застройки в границах земельного участка, отступов построек от границ земельного участка и т.д., обусловленное невозможностью использовать земельный участок в соответствии с настоящими Правилами по причине его малого размера, неудобной конфигурации, неблагоприятных инженерно-геологических и иных характеристик;

подрядчик - физическое или юридическое лицо, осуществляющее по договору с застройщиком (заказчиком) работы по строительству, реконструкции объектов капитального строительства, их капитальному ремонту;

приквартирный участок - земельный участок, примыкающий к квартире (дому), с непосредственным выходом на него.

проектная документация – документация, содержащая материалы в текстовой форме и в виде карт (схем), определяющая архитектурные, функционально-технологические, конструктивные и инженерно-технические решения для обеспечения строительства, реконструкции, и капитального ремонта объектов капитального строительства, их частей, капитального ремонта;

процент застройки в границах земельного участка - выраженный в процентах показатель (параметр) градостроительного регламента, показывающий, какая максимальная часть площади каждого земельного участка, расположенного в соответствующей территориальной зоне, может быть застроена зданиями, строениями и сооружениями;

публичный сервитут - право ограниченного пользования чужим земельным участком, установленное законом или иным нормативным правовым актом Российской Федерации, муниципальными нормативным правовым актом субъекта Российской Федерации, муниципальным правовым актом органа местного самоуправления с учетом результатов общественных обсуждений или публичных слушаний, в случаях, если это необходимо для обеспечения интересов государства, местного самоуправления или местного населения, без изъятия земельных участков;

частный сервитут - право ограниченного пользования чужим земельным участком, устанавливаемое решением суда или по соглашению между лицом, требующим установления сервитута и собственником соседнего земельного участка;

общественные обсуждения или публичные слушания – форма реализации прав населения на участие в процессе принятия решений органами местного самоуправления посредством проведения собраний для публичного (общественного) обсуждения проектов по вопросам градостроительной деятельности в целях соблюдения прав человека на благоприятные условия жизнедеятельности, прав и законных интересов правообладателей земельных участков и объектов капитального строительства;

уполномоченный на проведение общественных обсуждений или публичных слушаний орган – администрация Казачинского района;

Казачинский районный Совет депутатов – выборный орган местного самоуправления, обладающий правом представлять интересы населения и принимать от его имени решения, действующие на территории муниципального образования. Именно через него каждый гражданин Российской Федерации может реализовать свое конституционное право на осуществление власти на уровне местного самоуправления

органы местного самоуправления Казачинского района – Казачинский районный Совет депутатов, Администрация Казачинского района, глава Казачинского района

разрешенное использование земельных участков и объектов капитального строительства – использование земельных участков и объектов капитального строительства в соответствии с градостроительным регламентом, а также публичными сервитутами;

реконструкция объектов капитального строительства (за исключением линейных объектов) - изменение параметров объекта капитального строительства, его частей (высоты, количества этажей, площади, объема), в том числе надстройка, перестройка, расширение объекта капитального строительства, а также замена и (или) восстановление несущих строительных конструкций объекта капитального строительства, за исключением замены отдельных элементов таких конструкций на аналогичные или иные улучшающие показатели таких конструкций элементы и (или) восстановления указанных элементов;

реконструкция линейных объектов - изменение параметров линейных объектов или их участков (частей), которое влечет за собой изменение класса, категории и (или) первоначально установленных показателей функционирования таких объектов (мощности, грузоподъемности и других) или при котором требуется изменение границ полос отвода и (или) охранных зон таких объектов;

строительство - создание зданий, строений, сооружений (в том числе на месте сносимых объектов капитального строительства);

территориальные зоны - зоны, для которых в настоящих правилах землепользования и застройки определены границы и установлены градостроительные регламенты;

территории общего пользования – территории, которыми беспрепятственно пользуется неограниченный круг лиц (в том числе площади, улицы, проезды, набережные, береговые полосы водных объектов общего пользования, скверы, бульвары);

технический заказчик – юридическое лицо, которое уполномочено застройщиком и от имени застройщика заключает договоры о выполнении инженерных изысканий, о подготовке проектной документации, о строительстве, реконструкции, капитальном ремонте объектов капитального строительства, подготавливает задания на выполнение указанных видов работ, предоставляет лицам, выполняющим инженерные изыскания и (или) осуществляющим подготовку проектной документации, строительство, реконструкцию, капитальный ремонт объектов капитального строительства, материалы и документы, необходимые для выполнения указанных видов работ, утверждает проектную документацию, подписывает документы, необходимые для получения разрешения на ввод объекта капитального строительства в эксплуатацию, осуществляет иные функции, предусмотренные законодательством о градостроительной деятельности;

технические регламенты – документы, которые приняты международным договором, ратифицированным в порядке, установленном законодательством Российской Федерации, или федеральным законом, или указом Президента Российской Федерации, или постановлением Правительства Российской Федерации, и устанавливают обязательные для применения и исполнения требования к объектам технического регулирования (продукции, процессам производства, эксплуатации, хранения, перевозки, реализации и утилизации, объектам капитального строительства) до принятия технических регламентов действуют нормативные технические документы в части не противоречащей законодательству о техническом регулировании;

Другие понятия и термины, используемые в Правилах и не перечисленные в настоящей статье, применяются в значении, определенном федеральным законодательством.

Статья 2. Цели, состав и сфера применения настоящих Правил

1. Целями Правил являются:

1) создания условий для устойчивого развития территории Казачинского сельского поселения Казачинского района, сохранения окружающей природной среды и объектов культурного и исторического наследия;

2) создания условий для планировки территории Казачинского сельского поселения Казачинского района;

3) обеспечения прав и законных интересов физических и юридических лиц, в том числе правообладателей земельных участков и объектов капитального строительства, находящихся на территории Казачинского сельского поселения Казачинского района;

4) создания условий для привлечения инвестиций, в том числе путем предоставления возможности выбора эффективных видов разрешенного использования земельных участков и объектов капитального строительства.

2. Настоящие Правила состоят из четырех частей:

Часть I - Порядок применения Правил и внесения в них изменений;

Часть II - Карта градостроительного зонирования;

Часть III – Градостроительные регламенты;

3. Часть I включает в себя положения:

1) общие положения о землепользовании и застройке в Казачинском сельсовете Казачинского района Красноярского края;

2) о градостроительном зонировании территории Казачинского сельского поселения Казачинского района Красноярского края;

- 3) о подготовке документации по планировке территории органами местного самоуправления Казачинского сельского поселения Казачинского района;
- 4) о строительстве и реконструкции объектов капитального строительства;
- 5) о проведении общественных обсуждений или публичных слушаний по вопросам землепользования и застройки;
- 6) о внесении изменений в Правила;
- 7) об установлении публичных сервитутов;
- 6) о регулировании иных вопросов землепользования и застройки.

4. Часть II содержит следующий картографический материал, в котором установлены территориальные зоны и отображены градостроительные ограничения по использованию территориальных зон:

Карта (схема) градостроительного зонирования и Карты (схемы) зон с особыми условиями территории Казачинского сельского поселения Казачинского района Красноярского края. М 1:50000 (5000; 2000)

5. Часть III содержит:

В градостроительном регламенте в отношении земельных участков и объектов капитального строительства, расположенных в пределах соответствующей территориальной зоны, указываются:

- 1) виды разрешенного использования земельных участков и объектов капитального строительства;
- 2) предельные (минимальные и (или) максимальные) размеры земельных участков и предельные параметры разрешенного строительства, реконструкции объектов капитального строительства;
- 3) ограничения использования земельных участков и объектов капитального строительства, устанавливаемые в соответствии с законодательством Российской Федерации;
- 4) расчетные показатели минимально допустимого уровня обеспеченности территории объектами коммунальной, транспортной, социальной инфраструктур и расчетные показатели максимально допустимого уровня территориальной доступности указанных объектов для населения в случае, если в границах территориальной зоны, применительно к которой устанавливается градостроительный регламент, предусматривается осуществление деятельности по комплексному и устойчивому развитию территории.

6. Настоящие Правила действуют на всей территории Казачинского сельского поселения Казачинского района и обязательны для исполнения всеми субъектами градостроительной деятельности.

7. Требования установленных Правилами градостроительных регламентов сохраняются при изменении формы собственности на земельный участок, на объект капитального строительства, при переходе прав на земельный участок, на объект капитального строительства другому правообладателю.

8. Правила применяются, в том числе, при:

- подготовке, проверке и утверждении документации по планировке территории;
- принятии решений о выдаче или об отказе в выдаче разрешений на условно разрешенные виды использования земельных участков и объектов капитального строительства;

– принятия решений о выдаче или об отказе в выдаче разрешений на отклонение от предельных параметров разрешённого строительства, реконструкции объектов капитального строительства;

– осуществлении муниципального земельного и лесного контроля на территории Казачинского сельского поселения Казачинского района.

9. Настоящие Правила применяются наряду с:

– техническими регламентами, принятыми в соответствии с законодательством в целях обеспечения безопасности жизни и здоровья людей, надежности и безопасности объектов капитального строительства, защиты имущества, сохранения окружающей природной среды и объектов культурного наследия;

– нормативными правовыми актами Казачинского сельского поселения Казачинского района по вопросам регулирования землепользования и застройки. Указанные акты применяются в части, не противоречащей настоящим Правилам.

Статья 3. Участники отношений по землепользованию и застройке

1. Участниками отношений по землепользованию и застройке в Казачинском сельсовете являются:

- 1) Российская Федерация;
- 2) Красноярский край;
- 3) Казачинский район;
- 4) Казачинский сельсовет;
- 5) физические и юридические заинтересованные лица.

2. От имени Российской Федерации, Красноярского края и Казачинского района в отношениях по землепользованию и застройке в Казачинском сельсовете выступают соответственно органы государственной власти Российской Федерации, органы государственной власти Красноярского края и органы местного самоуправления Казачинского района и Казачинского сельского поселения в пределах своей компетенции.

3. Органы и лица, указанные в пунктах 1 и 2 настоящей статьи, участвуют в отношениях по землепользованию и застройке в Казачинском сельсовете в порядке, установленном Градостроительным кодексом Российской Федерации, Земельным кодексом Российской Федерации, иными законами и нормативными правовыми актами Российской Федерации, законами и иными нормативными правовыми актами Красноярского края, Правилами, Порядком организации и проведения общественных обсуждений или публичных слушаний по вопросам градостроительной деятельности на территории Казачинского сельского поселения Казачинского района Красноярского края и иными муниципальными правовыми актами Казачинского сельского поселения Казачинского района.

4. Участники отношений по землепользованию и застройке в Казачинском сельсовете обязаны соблюдать Правила.

Статья 4. Полномочия органов и должностных лиц местного самоуправления Казачинского сельского поселения Казачинского района Красноярского края в сфере землепользования и застройки

1. Полномочия Казачинского районного Совета депутатов в области регулирования землепользования и застройки устанавливаются Градостроительным кодексом Российской Федерации, Земельным кодексом Российской Федерации, Федеральным законом от 6 октября 2003 года № 131-ФЗ «Об общих принципах организации местного самоуправления в Российской Федерации», иными нормативными правовыми актами Российской Федерации,

нормативными правовыми актами Красноярского края, Уставом Казачинского района, иными нормативными правовыми актами.

2. К полномочиям Казачинского районного Совета депутатов в области регулирования землепользования и застройки относятся:

- 1) утверждение Правил;
- 2) утверждение изменений в Правила;
- 3) принятие планов и программ развития Казачинского района, утверждение отчетов об их исполнении;
- 4) определение порядка управления и распоряжения имуществом, находящимся в муниципальной собственности Казачинского района;
- 5) установление публичных сервитутов для обеспечения интересов населения Казачинского сельсовета без изъятия земельных участков;
- 6) определение порядка ведения муниципального земельного контроля;
- 7) иные полномочия, определенные действующим законодательством, настоящими Правилами.

3. К полномочиям Администрации Казачинского района в области регулирования землепользования и застройки относятся:

- 1) проверка проекта Правил, проекта внесения изменений в Правила на соответствие требованиям технических регламентов, Генеральному плану Казачинского сельсовета, Схеме территориального планирования Казачинского района, Схеме территориального планирования Красноярского края, Схемам территориального планирования Российской Федерации;
- 2) осуществление земельного контроля за использованием земель на территории Казачинского сельсовета.

4. К полномочиям главы Казачинского района в области регулирования землепользования и застройки относятся:

- 1) подписание и обнародование нормативных актов, принятых Решением Казачинского районного Совета депутатов;
- 2) иные полномочия, определенные действующим законодательством, настоящими Правилами.

3. К полномочиям Администрации Казачинского сельсовета в области регулирования землепользования и застройки относятся:

- 1) принятие решения о подготовке проектов планировки территории и проектов межевания территории;
- 2) проведение публичных слушаний по проектам планировки территории и проектам межевания территории;
- 3) иные полномочия, определенные действующим законодательством, настоящими Правилами.

Статья 5. Комиссия по землепользованию и застройке Казачинского района Красноярского края

1. Комиссия является постоянно действующим и коллегиальным, совещательным органом при администрации Казачинского района, образованным в целях подготовки проекта правил землепользования и застройки Казачинского сельского поселения

Казачинского района проекта изменений, а Правила и обеспечения соблюдения требований Правил, предъявляемых к землепользованию и застройке в Казачинском сельсовете.

2. Состав и порядок деятельности Комиссии утверждается постановлением администрации Казачинского района, в соответствии с законодательством о градостроительной деятельности.

3. К полномочиям Комиссии относятся:

1) обеспечение подготовки проекта Генерального плана, проекта Правил и подготовке проектов решений Совета Депутатов Казачинского района о внесении изменений в Генеральный план и Правила;

2) рассмотрение предложений о внесении изменений в Генеральный план и Правила, а также проектов муниципальных правовых актов, связанных с реализацией и применением Правил;

3) рассмотрение заявлений о предоставлении разрешений на условно разрешенный вид использования земельного участка или объекта капитального строительства и подготовка рекомендаций для главы Казачинского сельского поселения;

4) рассмотрение заявлений о предоставлении разрешений на отклонение от предельных параметров разрешенного строительства, реконструкции объектов капитального строительства и подготовка рекомендаций для главы Казачинского района;

5) организация и проведение общественных обсуждений или публичных слушаний на территории Казачинского сельского поселения Казачинского района по проекту Правил, внесению изменений в Правила, по проекту Генерального плана и проектам территориального планирования, предоставлению разрешений на условно разрешенный вид использования земельного участка или объекта капитального строительства, предоставлению разрешений на отклонение от предельных параметров разрешенного строительства, реконструкции объектов капитального строительства;

6) иные полномочия, отнесенные к компетенции Комиссии градостроительным законодательством, Положением о Комиссии, Правилами, другими муниципальными правовыми актами Казачинского сельского поселения Казачинского района.

Статья 6. Обеспечение социальной защиты лиц с ограниченными возможностями здоровья при осуществлении деятельности по землепользованию и застройке

1. При осуществлении деятельности по землепользованию и застройке в Казачинском сельсовете Казачинского района обязательно соблюдение установленных действующим законодательством мер, обеспечивающих лицам с ограниченными возможностями здоровья условий для преодоления, замещения (компенсации) ограничений жизнедеятельности и направленных на создание им равных с другими гражданами возможностей участия в жизни общества.

2. Не допускаются проведение планировки и осуществление застройки, формирование жилых и рекреационных зон, разработка проектных решений на новое строительство и реконструкцию зданий, сооружений и их комплексов без приспособления указанных объектов для доступа к ним лиц с ограниченными возможностями здоровья и использования их лицами с ограниченными возможностями здоровья.

3. В случае, когда существующие объекты капитального строительства невозможно полностью приспособить для нужд лиц с ограниченными возможностями здоровья, собственники таких объектов обязаны осуществлять меры, обеспечивающие удовлетворение минимальных потребностей лиц с ограниченными возможностями здоровья.

4. Осуществление мер, указанных в части 3 настоящей статьи, должно производиться по согласованию с общественными объединениями инвалидов, действующими на территории Казачинского сельского поселения Казачинского района. Предметом согласования является перечень специальных устройств и (или) конструктивные решения, использование которых необходимо для удовлетворения минимальных потребностей инвалидов.

5. Администрация Казачинского района обеспечивает создание для лиц с ограниченными возможностями здоровья (включая лиц, использующих кресла-коляски и собак-проводников) условий для беспрепятственного доступа к объектам социальной инфраструктуры (жилым, общественным и производственным зданиям, строениям и сооружениям, спортивным учреждениям, местам отдыха, культурно-зрелищным и другим учреждениям) в пределах полномочий, предусмотренных законодательством.

Статья 7. Открытость и доступность информации о землепользовании и застройке

1. Правила, в том числе входящие в их состав градостроительные регламенты и карты градостроительного зонирования, представляют собой общедоступную информацию для любых заинтересованных лиц, за исключением содержащихся в них сведений, отнесенных федеральными законами к категории ограниченного доступа.

2. Администрация Казачинского района обеспечивает всем заинтересованным лицам возможность ознакомления с настоящими Правилами путем:

1) опубликования Правил в порядке, установленном для официального опубликования муниципальных правовых актов;

2) размещения текста Правил на официальном сайте администрации Казачинского сельского поселения Казачинского района в сети Интернет;

3) создания условий для ознакомления с настоящими Правилами в полном комплекте входящих в их состав картографических и иных документов в Администрации Казачинского района;

4) предоставления Администрацией Казачинского района информации из настоящих Правил в соответствии с частью 2 статьи 53 Правил.

ГЛАВА 2. ГРАДОСТРОИТЕЛЬНОЕ ЗОНИРОВАНИЕ ТЕРРИТОРИИ КАЗАЧИНСКОГО СЕЛЬСКОГО ПОСЕЛЕНИЯ КАЗАЧИНСКОГО РАЙОНА КРАСНОЯРСКОГО КРАЯ

Статья 8. Зонирование территории Казачинского сельского поселения Казачинского района Красноярского края

1. Правила устанавливают градостроительное зонирование территории Казачинского сельского поселения Казачинского района в целях определения территориальных зон и установления градостроительных регламентов.

2. На карте градостроительного зонирования Казачинского сельского поселения Казачинского района устанавливаются границы территориальных зон. Границы территориальных зон должны отвечать требованию принадлежности каждого земельного участка только к одной территориальной зоне. Формирование одного земельного участка из нескольких земельных участков, расположенных в различных территориальных зонах, не допускается. Территориальные зоны, как правило, не устанавливаются применительно к одному земельному участку.

На карте градостроительного зонирования в обязательном порядке устанавливаются территории, в границах которых предусматривается осуществление деятельности по комплексному и устойчивому развитию территории, в случае планирования осуществления такой деятельности. Границы таких территорий устанавливаются по границам одной или нескольких территориальных зон и могут отображаться на отдельной карте.

3. Границы территориальных зон установлены по:

1) линиям магистралей, улиц, проездов, разделяющим транспортные потоки противоположных направлений;

2) красным линиям;

3) границам земельных участков;

4) естественным границам природных объектов;

5) границам поселения;

6) границам населенных пунктов в пределах муниципального образования;

7) иным границам.

4. Правообладатели земельных участков и (или) иного недвижимого имущества обязаны соблюдать:

1) градостроительный регламент, установленный Правилами применительно к территориальной зоне, в границах которой расположен земельный участок или иное недвижимое имущество;

2) ограничения, установленные применительно к зонам с особыми условиями использования территорий, - в случаях, когда земельный участок или иное недвижимое имущество расположены в границах данных зон;

3) иные ограничения по использованию недвижимого имущества, установленные в соответствии с законодательством Российской Федерации (включая нормативные правовые акты об установлении публичных сервитутов, договоры об установлении частных сервитутов).

Статья 9. Градостроительные регламенты

1. Для всех территориальных зон Казачинского сельского поселения Казачинского района Правилами устанавливаются градостроительные регламенты.

2. Градостроительный регламент определяет правовой режим земельных участков, равно как всего, что находится над и под поверхностью земельных участков и используется в процессе их застройки и последующей эксплуатации объектов капитального строительства.

3. Действие градостроительных регламентов не распространяется на земельные участки:

1) в границах территории памятников и ансамблей, включенных в единый государственный реестр объектов культурного наследия (памятников истории и культуры) народов Российской Федерации, а также в границах территорий памятников или ансамблей, которые являются выявленными объектами культурного наследия и решения о режиме содержания, параметрах реставрации, консервации, воссоздания, ремонта и приспособлении которых принимаются в порядке, установленном законодательством РФ об охране объектов культурного наследия;

2) в границах территории общего пользования;

3) предназначенные для размещения линейных объектов и (или) занятые линейными объектами;

4) предоставленные для добычи полезных ископаемых.

4. Градостроительные регламенты не устанавливаются для земель лесного фонда, земель водного фонда, покрытых поверхностными водами, земель запаса, земель особо охраняемых природных территорий (за исключением земель лечебно-оздоровительных местностей и курортов), сельскохозяйственных угодий в составе земель сельскохозяйственного назначения, земельных участков, расположенных в границах особых экономических зон.

5. Использование земельных участков, указанных в части 3 и 4 настоящей статьи, определяется уполномоченными федеральными органами исполнительной власти, уполномоченными органами исполнительной власти Красноярского края или Думой Казачинского сельского поселения Казачинского района в соответствии с федеральными законами.

6. Применительно к территориям исторических поселений, достопримечательных мест, землям лечебно-оздоровительных местностей и курортов, зонам с особыми условиями использования территорий градостроительные регламенты устанавливаются в соответствии с законодательством Российской Федерации.

7. Действие градостроительного регламента распространяется в равной мере на все земельные участки и объекты капитального строительства, расположенные в пределах границ территориальной зоны, обозначенной на карте градостроительного зонирования территории Казачинского сельского поселения Казачинского района, за исключением случаев, предусмотренных частью 3 настоящей статьи.

8. В градостроительном регламенте в отношении земельных участков и объектов капитального строительства, расположенных в пределах соответствующей территориальной зоны, устанавливаются:

1) виды разрешенного использования земельных участков и объектов капитального строительства;

2) предельные (минимальные и (или) максимальные) размеры земельных участков и предельные параметры разрешенного строительства, реконструкции объектов капитального строительства;

3) ограничения использования земельных участков и объектов капитального строительства, устанавливаемые в соответствии с законодательством Российской Федерации.

4) расчетные показатели минимально допустимого уровня обеспеченности территории объектами коммунальной, транспортной, социальной инфраструктур и расчетные показатели максимально допустимого уровня территориальной доступности указанных объектов для населения в случае, если в границах территориальной зоны, применительно к которой устанавливается градостроительный регламент, предусматривается осуществление деятельности по комплексному и устойчивому развитию территории.

9. Установленные Правилами градостроительные регламенты обязательны для исполнения всеми правообладателями земельных участков и объектов капитального строительства, а также главой Казачинского сельского поселения Казачинского района, администрацией Казачинского сельского поселения Казачинского района, Комиссией при принятии решений (рекомендаций, заключений) в области землепользования и застройки.

10. При выявлении земельных участков, расположенных на территориях, отнесенных Правилами к различным территориальным зонам, администрация Казачинского района не позднее тридцати дней со дня получения соответствующей информации обязана направить в Комиссию предложение о внесении изменений в Правил в части, касающихся отнесения данных земельных участков к одной территориальной зоне. Комиссия обеспечивает внесение изменений в Правила в соответствии с Главой 7 Правил.

11. До внесения в Правила изменений, предусмотренных частью 10 настоящей статьи, земельные участки, расположенные на территориях, отнесенных Правилами к различным территориальным зонам, используются по выбору правообладателей таких земельных участков в соответствии с любым из градостроительных регламентов, установленных Правилами применительно к данным территориальным зонам.

12. Не допускается предоставление гражданам и юридическим лицам земельных участков, находящихся в муниципальной собственности Казачинского сельского поселения Казачинского района и расположенных в границах двух и более различных территориальных зон, до внесения в Правила изменений, предусмотренных частью 10 настоящей статьи.

13. Установленные Правилами градостроительные регламенты не являются препятствием для оформления в установленном законодательством порядке прав на объекты капитального строительства, построенные или реконструируемые до вступления в силу Правил в соответствии с действующим законодательством.

Статья 10. Разрешенное использование земельных участков и объектов капитального строительства

1. Применительно к каждой территориальной зоне градостроительными регламентами устанавливаются виды разрешенного использования земельных участков и объектов капитального строительства.

2. Разрешенное использование земельных участков и объектов капитального строительства может быть следующих видов:

- 1) основные виды разрешенного использования;
- 2) условно разрешенные виды использования;

3) вспомогательные виды разрешенного использования (допускаются только в качестве дополнительных по отношению к основным видам разрешенного использования и условно разрешенным видам использования и осуществляются совместно с ними).

3. Установление основных видов разрешенного использования земельных участков и объектов капитального строительства является обязательным применительно к каждой территориальной зоне, в отношении которой устанавливается градостроительный регламент.

4. Основные и вспомогательные виды разрешенного использования земельных участков и объектов капитального строительства выбираются правообладателями земельных участков и объектов капитального строительства самостоятельно без дополнительных разрешений и согласований, за исключением случаев, предусмотренных частью 5 настоящей статьи.

5. Выбор основных и вспомогательных видов разрешенного использования земельных участков и объектов капитального строительства, правообладателями которых являются органы государственной власти, органы местного самоуправления, государственные и муниципальные учреждения, а также государственные и муниципальные унитарные предприятия, осуществляется в соответствии с действующим законодательством Российской Федерации.

6. Допускается осуществление двух и более разрешенных видов использования в пределах одного земельного участка, в том числе в пределах одного объекта капитального строительства, при условии соблюдения требований технических регламентов, строительных, санитарных, экологических и противопожарных норм и правил, иных требований, предъявляемых законодательством Российской Федерации. В объектах капитального строительства, сочетающих различные виды использования, нежилые помещения должны располагаться под жилыми помещениями.

7. Инженерно-технические объекты, сооружения и коммуникации, обеспечивающие реализацию разрешенного использования недвижимого имущества в пределах отдельных земельных участков (объекты электро-, водо-, газоснабжения, водоотведения, телефонизации и т.д.), являются всегда разрешенными при условии соответствия техническим регламентам, строительным, санитарным, экологическим и противопожарным нормам и правилам, иным требованиям, предъявляемым законодательством Российской Федерации к указанным объектам.

8. Инженерно-технические объекты и сооружения, предназначенные для обеспечения функционирования и нормальной эксплуатации недвижимого имущества в пределах территории одного или нескольких кварталов (других элементов планировочной структуры поселения), расположение которых требует отдельного земельного участка с установлением санитарно-защитных, иных защитных зон, являются объектами, для которых необходимо получение специальных согласований в соответствии с Градостроительным Кодексом РФ.

9. Изменение видов разрешенного использования земельных участков и объектов капитального строительства допускается в соответствии с градостроительным регламентом при условии соблюдения требований технических регламентов.

10. Решения об изменении одного вида разрешенного использования земельных участков и объектов капитального строительства, расположенных на землях, на которые действие градостроительных регламентов не распространяется или для которых градостроительные регламенты не устанавливаются, на другой вид такого использования принимаются в соответствии с федеральными законами.

11. Разрешение на условно разрешенные виды использования земельных участков и объектов капитального строительства предоставляется с учетом оценки влияния этих видов

разрешенного использования на функционирование объектов основных видов разрешенного использования в соответствующей территориальной зоне.

Статья 11. Изменение видов разрешённого использования земельных участков и объектов капитального строительства

1. Изменение одного вида разрешенного использования земельных участков и объектов капитального строительства на другой вид такого использования осуществляется в соответствии с градостроительным регламентом при условии соблюдения требований технических регламентов.

2. Изменение одного вида разрешенного вида использования земельных участков и объектов капитального строительства на другой вид такого использования, отнесенный градостроительным регламентом к перечню основных или вспомогательных видов разрешенного использования земельных участков и объектов капитального строительства, осуществляется правообладателями земельных участков и объектов капитального строительства без дополнительных согласований и разрешений, за исключением случаев, предусмотренных частью 4 статьи 11 Правил.

3. Изменение одного вида разрешенного использования земельных участков и объектов капитального строительства на другой вид такого использования, отнесенный градостроительным регламентом к перечню условно разрешенных видов использования земельных участков и объектов капитального строительства, осуществляется правообладателями земельных участков и объектов капитального строительства в порядке, предусмотренном статьей 10 настоящих Правил.

4. Изменение одного вида разрешенного использования земельных участков и объектов капитального строительства на другой вид такого использования, не предусмотренный градостроительным регламентом, осуществляется путем внесения изменений в Правила в порядке, предусмотренном Главой 7 Правил.

5. Решения об изменении одного вида разрешенного использования земельных участков и объектов капитального строительства, расположенных на землях, на которые действие градостроительных регламентов не распространяется или для которых градостроительные регламенты не устанавливаются, на другой вид такого использования принимаются в соответствии с федеральными законами.

Статья 12. Предоставление разрешения на условно разрешенный вид использования земельного участка или объекта капитального строительства

1. Предоставление разрешения на условно разрешенный вид использования земельного участка или объекта капитального строительства (далее - разрешение на условно разрешенный вид использования) осуществляется в следующем порядке:

1) физическое или юридическое лицо, заинтересованное в предоставлении разрешения на условно разрешенный вид использования земельного участка или объекта капитального строительства, направляет заявление о предоставлении разрешения на условно разрешенный вид использования в Комиссию;

2) проект решения о предоставлении разрешения на условно разрешенный вид использования подлежит рассмотрению на общественных обсуждениях или публичных слушаниях, проводимых в порядке, установленном Порядком организации и проведения общественных обсуждений или публичных слушаний по вопросам градостроительной деятельности на территории Казачинского района Красноярского края;

3) в случае, если условно разрешенный вид использования земельного участка или объекта капитального строительства может оказать негативное воздействие на окружающую среду, общественные обсуждения или публичные слушания проводятся с участием

правообладателей земельных участков и объектов капитального строительства, подверженных риску такого негативного воздействия;

4) организатор общественных обсуждений или публичных слушаний направляет сообщения о проведении общественных обсуждений или публичных слушаний по проекту решения о предоставлении разрешения на условно разрешенный вид использования правообладателям земельных участков, имеющих общие границы с земельным участком, применительно к которому запрашивается данное разрешение, правообладателям объектов капитального строительства, расположенных на земельных участках, имеющих общие границы с земельным участком, применительно к которому запрашивается данное разрешение, и правообладателям помещений, являющихся частью объекта капитального строительства, применительно к которому запрашивается данное разрешение. Указанные сообщения направляются не позднее чем через десять дней со дня поступления заявления заинтересованного лица о предоставлении разрешения на условно разрешенный вид использования;

5) срок проведения общественных обсуждений или публичных слушаний со дня оповещения жителей Казачинского сельского поселения Казачинского района об их проведении до дня опубликования заключения о результатах общественных обсуждений или публичных слушаний определяется в соответствии с Порядком организации и проведения общественных обсуждений или публичных слушаний по вопросам градостроительной деятельности на территории Казачинского района Красноярского края и не может быть более одного месяца;

6) на основании заключения о результатах общественных обсуждений или публичных слушаний по проекту решения о предоставлении разрешения на условно разрешенный вид использования комиссия осуществляет подготовку рекомендаций о предоставлении разрешения на условно разрешенный вид использования или об отказе в предоставлении такого разрешения с указанием причин принятого решения и направляет их главе Казачинского района;

7) на основании указанных в п.6 настоящей статьи рекомендаций глава Казачинского района в течение трех дней со дня поступления таких рекомендаций принимает решение о предоставлении разрешения на условно разрешенный вид использования или об отказе в предоставлении такого разрешения. Указанное решение подлежит опубликованию в порядке, установленном для официального опубликования муниципальных правовых актов, иной официальной информации, и размещается на официальном сайте администрации Казачинского района в сети "Интернет";

8) расходы, связанные с организацией и проведением общественных обсуждений или публичных слушаний по проекту решения о предоставлении разрешения на условно разрешенный вид использования, несет физическое или юридическое лицо, заинтересованное в предоставлении такого разрешения;

9) в случае, если условно разрешенный вид использования земельного участка или объекта капитального строительства включен в градостроительный регламент в установленном для внесения изменений в правила землепользования и застройки порядке после проведения общественных обсуждений или публичных слушаний по инициативе физического или юридического лица, заинтересованного в предоставлении разрешения на условно разрешенный вид использования, решение о предоставлении разрешения на условно разрешенный вид использования такому лицу принимается без проведения общественных обсуждений или публичных слушаний;

10) физическое или юридическое лицо вправе оспорить в судебном порядке решение о предоставлении разрешения на условно разрешенный вид использования или об отказе в предоставлении такого разрешения.

Статья 13. Предельные размеры земельных участков и предельные параметры разрешенного строительства, реконструкции объектов капитального строительства

1. Применительно к каждой территориальной зоне градостроительным регламентом в отношении земельных участков и объектов капитального строительства, расположенных в пределах соответствующей территориальной зоны, устанавливаются предельные (минимальные и (или) максимальные) размеры земельных участков и предельные параметры разрешенного строительства, реконструкции объектов капитального строительства, их сочетания.

2. Предельные (минимальные и (или) максимальные) размеры земельных участков и предельные параметры разрешенного строительства, реконструкции объектов капитального строительства включают в себя:

1) предельные (минимальные и (или) максимальные) размеры земельных участков, в том числе их площадь;

2) минимальные отступы от границ земельных участков в целях определения мест допустимого размещения зданий, строений, сооружений, за пределами которых запрещено строительство зданий, строений, сооружений;

3) предельное количество этажей или предельную высоту зданий, строений, сооружений;

4) максимальный процент застройки в границах земельного участка, определяемый как отношение суммарной площади земельного участка, которая может быть застроена, ко всей площади земельного участка.

3. В случае, если в градостроительном регламенте применительно к определенной территориальной зоне не устанавливаются предельные (минимальные и (или) максимальные) размеры земельных участков, в том числе их площадь, и (или) предусмотренные пунктами 2-4 части 2 настоящей статьи предельные параметры разрешенного строительства, реконструкции объектов капитального строительства, непосредственно в градостроительном регламенте применительно к этой территориальной зоне указывается, что такие предельные (минимальные и (или) максимальные) размеры земельных участков, предельные параметры разрешенного строительства, реконструкции объектов капитального строительства не подлежат установлению.

Наряду с указанными в пунктах 2-4 части 2 настоящей статьи предельными параметрами разрешенного строительства, реконструкции объектов капитального строительства в градостроительном регламенте могут быть установлены иные предельные параметры разрешенного строительства, реконструкции объектов капитального строительства.

4. В пределах территориальных зон могут устанавливаться подзоны с одинаковыми видами разрешенного использования земельных участков и объектов капитального строительства, но с различными предельными (минимальными и (или) максимальными) размерами земельных участков и предельными параметрами разрешенного строительства, реконструкции объектов капитального строительства, сочетаниями таких размеров и параметров.

Статья 14. Отклонение от предельных параметров разрешенного строительства, реконструкции объектов капитального строительства

1. Правообладатели земельных участков, размеры которых меньше установленных градостроительным регламентом минимальных размеров земельных участков либо конфигурация, инженерно-геологические или иные характеристики которых неблагоприятны

для застройки, вправе обратиться за разрешениями на отклонение от предельных параметров разрешенного строительства, реконструкции объектов капитального строительства.

2. Отклонение от предельных параметров разрешенного строительства, реконструкции объектов капитального строительства разрешается для отдельного земельного участка при соблюдении требований технических регламентов. Отклонение от предельных параметров разрешенного строительства, реконструкции объектов капитального строительства в части предельного количества этажей, предельной высоты зданий, строений, сооружений и требований к архитектурным решениям объектов капитального строительства в границах территорий исторических поселений федерального или регионального значения не допускается.

3. Заинтересованное в получении разрешения на отклонение от предельных параметров разрешенного строительства, реконструкции объектов капитального строительства лицо направляет в комиссию заявление о предоставлении такого разрешения.

4. Проект решения о предоставлении разрешения на отклонение от предельных параметров разрешенного строительства, реконструкции объектов капитального строительства подлежит рассмотрению на общественных обсуждениях или публичных слушаниях, проводимых в порядке, установленном Порядком организации и проведения общественных обсуждений или публичных слушаний по вопросам градостроительной деятельности на территории Казачинского района Красноярского края. Расходы, связанные с организацией и проведением общественных обсуждений или публичных слушаний по проекту решения о предоставлении разрешения на отклонение от предельных параметров разрешенного строительства, реконструкции объектов капитального строительства, несет физическое или юридическое лицо, заинтересованное в предоставлении такого разрешения.

5. На основании заключения о результатах общественных обсуждений или публичных слушаний по проекту решения о предоставлении разрешения на отклонение от предельных параметров разрешенного строительства, реконструкции объектов капитального строительства Комиссия осуществляет подготовку рекомендаций о предоставлении такого разрешения или об отказе в предоставлении такого разрешения с указанием причин принятого решения и направляет указанные рекомендации главе Казачинского района.

6. Глава в течение семи дней со дня поступления указанных в части 5 настоящей статьи рекомендаций принимает решение о предоставлении разрешения на отклонение от предельных параметров разрешенного строительства, реконструкции объектов капитального строительства или об отказе в предоставлении такого разрешения с указанием причин принятого решения.

7. Физическое или юридическое лицо вправе оспорить в судебном порядке решение о предоставлении разрешения на отклонение от предельных параметров разрешенного строительства, реконструкции объектов капитального строительства или об отказе в предоставлении такого разрешения.

8. Предоставление разрешения на отклонение от предельных параметров разрешенного строительства, реконструкции объектов капитального строительства не допускается, если такое отклонение не соответствует ограничениям использования объектов недвижимости, установленным на приаэродромной территории.

Статья 15. Использование земельных участков или объектов капитального строительства с нарушением требований градостроительных регламентов

1. Не допускается использование земельных участков или объектов капитального строительства с нарушением требований градостроительных регламентов, за исключением случаев, установленных частью 2 настоящей статьи.

2. Допускается использование земельных участков или объектов капитального строительства при несоответствии градостроительному регламенту видов разрешенного использования, предельных (минимальных и (или) максимальных) размеров и предельных параметров разрешенного строительства объекта капитального строительства или земельного участка, за исключением случаев, если использование таких объектов капитального строительства и земельных участков опасно для жизни или здоровья человека, для окружающей среды, объектов культурного наследия.

3. Использование земельных участков или объектов капитального строительства, не соответствующих градостроительному регламенту по одному или нескольким основаниям, указанным в части 2 настоящей статьи, может осуществляться без установления срока приведения таких земельных участков или объектов капитального строительства в соответствие с градостроительным регламентом.

4. Изменение видов разрешенного использования объектов, указанных в части 2 настоящей статьи, может осуществляться только путем приведения их в соответствие с видами разрешенного использования земельных участков и объектов капитального строительства, установленными градостроительным регламентом. Не допускается изменение несоответствующего вида использования земельных участков или объектов капитального строительства на иной несоответствующий вид использования.

5. Реконструкция указанных в части 2 настоящей статьи объектов может осуществляться только путем приведения таких объектов в соответствие с градостроительным регламентом или путем уменьшения их несоответствия предельным параметрам разрешенного строительства, реконструкции.

Статья 16. Общие требования градостроительного регламента в части ограничений использования земельных участков и объектов капитального строительства

1. Ограничения использования земельных участков и объектов капитального строительства, находящихся в границах зон с особыми условиями использования территории, определяются в соответствии с законодательством Российской Федерации и отображаются на карте зон с особыми условиями использования территории. Указанные ограничения могут относиться к видам разрешенного использования земельных участков и объектов капитального строительства, к предельным размерам земельных участков, к предельным параметрам разрешенного строительства, реконструкции объектов капитального строительства.

2. Требования градостроительного регламента в части видов разрешенного использования земельных участков и объектов капитального строительства, предельных размеров земельных участков и предельных параметров разрешенного строительства, реконструкции объектов капитального строительства действуют лишь в той степени, в которой не противоречат ограничениям использования земельных участков и объектов капитального строительства, установленных в зонах с особыми условиями использования территории.

3. В случае если указанные ограничения исключают один или несколько видов разрешенного использования земельных участков и / или объектов капитального строительства из числа, предусмотренных градостроительным регламентом для соответствующей территориальной зоны или дополняют их, то в границах пересечения такой территориальной зоны с зоной с особыми условиями использования территории применяется соответственно ограниченный или расширенный перечень видов разрешенного использования земельных участков и/или объектов капитального строительства.

4. В случае если указанные ограничения устанавливают значения предельных размеров земельных участков и/или предельных параметров разрешенного строительства,

реконструкции объектов капитального строительства отличные от предусмотренных градостроительным регламентом для соответствующей территориальной зоны, то в границах пересечения такой территориальной зоны с зоной с особыми условиями использования территории применяются наименьшие значения в части максимальных и наибольшие значения в части минимальных размеров земельных участков и параметров разрешённого строительства, реконструкции объектов капитального строительства.

5. В случае если указанные ограничения дополняют перечень предельных параметров разрешённого строительства, реконструкции объектов капитального строительства, установленные применительно к конкретной территориальной зоне, то в границах пересечения такой территориальной зоны с зоной с особыми условиями использования территории применяется расширенный перечень предельных параметров разрешённого строительства, реконструкции объектов капитального строительства.

6. В случае если указанные ограничения устанавливаются, в соответствии с законодательством, перечень согласующих организаций, то в границах пересечения такой территориальной зоны с зоной с особыми условиями использования территории, установленные виды разрешённого использования, предельные размеры и предельные параметры земельных участков и объектов капитального строительства применяются с учётом необходимых исключений, дополнений и иных изменений, изложенных в заключениях согласующих организаций.

7. Границы зон с особыми условиями использования территорий, устанавливаемые в соответствии с законодательством Российской Федерации, могут не совпадать с границами территориальных зон и пересекать границы земельных участков.

8. На карте градостроительного зонирования в обязательном порядке отображаются границы зон с особыми условиями использования территории.

В целях обеспечения благоприятной среды жизнедеятельности, защиты территории от воздействия чрезвычайных ситуаций природного и техногенного характера, предотвращения загрязнения водных ресурсов в Казачинском сельсовете Казачинского района устанавливаются следующие зоны с особыми условиями использования территории:

- санитарно-защитные зоны;
- охранные зоны линейных объектов инженерной инфраструктуры;
- водоохранные зоны и прибрежные защитные полосы;
- зоны санитарной охраны источников питьевого водоснабжения;
- зона береговых полос;
- зона затопления 1% паводком;
- территории объектов культурного наследия;

Регламенты для зон с особыми условиями использования территории установлены в соответствии с действующими нормативами.

Дополнительные регламенты для зон с особыми условиями использования территории устанавливаются наряду с основными и являются по отношению к ним приоритетными.

Статья 17. Осуществление землепользования и застройки в санитарно-защитных зонах (СЗЗ)

1. В соответствии с СанПиН 2.2.1/2.1.1.1200-03 «Санитарно-защитные зоны и санитарная классификация предприятий, сооружений и иных объектов», утвержденными постановлением Главного государственного санитарного врача Российской Федерации от 25.09.2007 № 74 для предприятий, их отдельных зданий и сооружений с технологическими процессами, потенциально опасными для человека, в зависимости от мощности и в соответствии с санитарной классификацией предприятий, производств и объектов установлены следующие размеры *санитарно-защитных зон промышленных*

предприятий, коммунально-складских объектов и объектов транспортной инфраструктуры:

- объекты и производства I класса – 1000 м;
- объекты и производства II класса – 500 м;
- объекты и производства III класса – 300 м;
- объекты и производства IV класса – 100 м;
- объекты и производства V класса – 50 м.

2. Территория СЗЗ предназначена для:

1) обеспечения снижения уровня воздействия до требуемых гигиенических нормативов по всем факторам воздействия за ее пределами (ПДК, ПДУ);

2) создания санитарно-защитного барьера между территорией предприятия (группы предприятий) и территорией жилой застройки;

3) организации дополнительных озелененных площадей, обеспечивающих экранирование, ассимиляцию и фильтрацию загрязнителей атмосферного воздуха и повышение комфортности микроклимата.

Все действующие предприятия в обязательном порядке должны иметь проекты организации СЗЗ, а для групп предприятий и промышленных зон должны быть разработаны проекты единых СЗЗ. При отсутствии таких проектов устанавливаются нормативные размеры СЗЗ в соответствии с действующими санитарными нормами и правилами.

3. Регламенты использования территории санитарно-защитных зон предприятий

Запрещается:

- Жилые зоны и отдельные объекты для проживания людей;
- Рекреационные зоны и отдельные объекты;
- Предприятия пищевых отраслей промышленности, оптовые склады продовольственного сырья и пищевых продуктов;
- Комплексы водопроводных сооружений для подготовки и хранения питьевой воды;
- Спортивные сооружения;
- Зеленые насаждения общего пользования;
- Образовательные и детские учреждения;
- Лечебно-профилактические и оздоровительные учреждения общего пользования.

Допускается:

- Сельскохозяйственные угодья для выращивания технических культур, не используемых для производства продуктов питания;
- Предприятия, их отдельные здания и сооружения с производствами меньшего класса вредности, чем основное производство;
- Пожарные депо;
- Бани;
- Прачечные;
- Объекты торговли и общественного питания;
- Гаражи;
- Площадки и сооружения для хранения общественного и индивидуального транспорта;
- Автозаправочные станции;

– Связанные с обслуживанием данного предприятия здания управления, конструкторские бюро, учебные заведения, поликлиники, спортивно-оздоровительные сооружения для работников предприятия, общественные здания административного назначения;

- Нежилые помещения для дежурного аварийного персонала и охраны предприятий;
- Местные транзитные коммуникации, ЛЭП, электроподстанции, нефте-, газопроводы;
- Канализационные насосные станции;
- Сооружения оборотного водоснабжения.

В санитарно-защитной зоне объектов пищевых отраслей промышленности, оптовых складов продовольственного сырья и пищевой продукции, производства лекарственных веществ, лекарственных средств и (или) лекарственных форм, складов сырья и полупродуктов для фармацевтических предприятий допускается размещение новых профильных, однотипных объектов, при исключении взаимного негативного воздействия на продукцию, среду обитания и здоровье человека.

4. Автомагистраль, расположенная в санитарно-защитной зоне промышленного объекта и производства или прилегающая к санитарно-защитной зоне, не входит в ее размер, а выбросы автомагистрали учитываются в фоновом загрязнении при обосновании размера санитарно-защитной зоны.

5. В соответствии с СанПиН 2.2.1/2.1.1.1200-03 «Санитарно-защитные зоны и санитарная классификация предприятий, сооружений и иных объектов» в целях соблюдения требуемых гигиенических нормативов установлены **санитарно-защитные зоны от объектов специального назначения**. Данная зона гарантирует санитарно-эпидемиологическую безопасность населения, а ширина зоны обусловлена площадной характеристикой объекта и видом утилизированных отходов:

- объекты и производства I класса – 1000 м;
- объекты и производства III класса – 300 м.

6. Режим использования в санитарно-защитных зонах объектов специального назначения определен СанПиН 2.2.1/2.1.1.1200-03, утвержденными постановлением Главного государственного санитарного врача Российской Федерации от 25.09.2007 № 74.

Статья 18. Осуществление землепользования и застройки в водоохраных зонах и прибрежных защитных полосах

1. В соответствии с Водным кодексом РФ №74-ФЗ от 12.04.2006 г. водоохранной зоной является территория, примыкающая к береговой линии водного объекта и на которой устанавливается специальный режим осуществления хозяйственной и иной деятельности, в том числе градостроительной, в целях предотвращения загрязнения, засорения, заиления водных объектов и истощения их вод, а также сохранения среды обитания водных биологических ресурсов и других объектов животного и растительного мира. В границах водоохраных зон устанавливаются прибрежные защитные полосы, на территориях которых вводятся дополнительные ограничения хозяйственной и иной деятельности.

2. Ширина водоохраных зон и прибрежных защитных полос установлена в соответствии со статьей 65 Водного кодекса Российской Федерации:

- ширина водоохранной зоны рек или ручьев устанавливается от их истока для рек или ручьев протяженностью:
 - до десяти километров - в размере пятидесяти метров;
 - от десяти до пятидесяти километров - в размере ста метров;
 - от пятидесяти километров и более - в размере двухсот метров.

– для реки, ручья протяженностью менее десяти километров от истока до устья водоохранная зона совпадает с прибрежной защитной полосой. Радиус водоохранной зоны для истоков реки, ручья устанавливается в размере пятидесяти метров;

– ширина водоохранной зоны озера, водохранилища, за исключением озера, расположенного внутри болота, или озера, водохранилища с акваторией менее 0,5 квадратного километра, устанавливается в размере пятидесяти метров;

– ширина прибрежной защитной полосы устанавливается в зависимости от уклона берега водного объекта и составляет тридцать метров для обратного или нулевого уклона, сорок метров для уклона до трех градусов и пятьдесят метров для уклона три и более градуса.

3. В границах водоохранных зон запрещаются использование сточных вод для удобрения почв, размещение кладбищ, скотомогильников, мест захоронения отходов производства и потребления, радиоактивных, химических, взрывчатых, токсичных, отравляющих и ядовитых веществ и др., в границах прибрежных защитных полос еще более жесткие ограничения хозяйственной деятельности.

4. Регламенты использования территории водоохранных зон и прибрежных защитных полос

Запрещается:



- Использование сточных вод для удобрения почв;
- Размещение кладбищ, скотомогильников, мест захоронения отходов производства и потребления радиоактивных, химических, взрывчатых, токсичных, отравляющих и ядовитых веществ;
- Движение и стоянка транспортных средств (кроме специальных транспортных средств),
- Размещение отвалов размываемых грунтов;
- Выпас сельскохозяйственных животных и организация для них летних лагерей, ванн;
- Распашка земель.



- Использование сточных вод для удобрения почв;
- Размещение кладбищ, скотомогильников, мест захоронения отходов производства и потребления радиоактивных, химических, взрывчатых, токсичных, отравляющих и ядовитых веществ;
- Движение и стоянка транспортных средств (кроме специальных транспортных средств), за исключением их движения по дорогам и стоянки на дорогах и в специально оборудованных местах, имеющих твердое покрытие;
- размещение специализированных хранилищ пестицидов и агрохимикатов, применение пестицидов и агрохимикатов;
- сброс сточных, в том числе дренажных, вод;
- размещение автозаправочных станций, складов горюче-смазочных материалов (за исключением случаев, если автозаправочные станции, склады горюче-смазочных материалов размещены на территориях портов, судостроительных и судоремонтных организаций, инфраструктуры внутренних водных путей при условии соблюдения требований законодательства в области охраны окружающей среды и Водного кодекса Российской Федерации), станций технического обслуживания, используемых для технического осмотра и ремонта транспортных средств, осуществление мойки транспортных средств;

– разведка и добыча общераспространенных полезных ископаемых (за исключением случаев, если разведка и добыча общераспространенных полезных ископаемых осуществляются пользователями недр, осуществляющими разведку и добычу иных видов полезных ископаемых, в границах предоставленных им в соответствии с законодательством Российской Федерации о недрах горных отводов и (или) геологических отводов на основании утвержденного технического проекта в соответствии со статьей 19.1 Закона Российской Федерации от 21 февраля 1992 года № 2395-1 "О недрах").

Допускается:

- Озеленение, благоустройство;
- Рекреация, организация благоустроенных пляжей, оборудованных сооружениями, обеспечивающими охрану водных объектов от загрязнения, засорения и истощения;
- Совмещение ПЗП с парапетом набережной при наличии ливневой канализации;
- Проектирование, размещение, строительство, реконструкция, ввод в эксплуатацию, эксплуатация хозяйственных и иных объектов при условии оборудования таких объектов сооружениями, обеспечивающими охрану водных объектов от загрязнения, засорения и истощения;
- Движение транспортных средств по дорогам и стоянка на дорогах и в специально оборудованных местах, имеющих твердое покрытие.

5. В соответствии со статьей 104 Лесного кодекса Российской Федерации от 04.12.2006 № 200-ФЗ в лесах, расположенных в водоохраных зонах, запрещаются проведение сплошных рубок лесных насаждений, использование токсичных химических препаратов для охраны и защиты лесов, в том числе в научных целях, ведение сельского хозяйства, за исключением сенокосения и пчеловодства, создание и эксплуатация лесных плантаций, размещение объектов капитального строительства, за исключением линейных объектов, гидротехнических сооружений и объектов, связанных с выполнением работ по геологическому изучению и разработкой месторождений углеводородного сырья.

6. Особенности использования, охраны, защиты, воспроизводства лесов, расположенных в водоохраных зонах, устанавливаются уполномоченным федеральным органом исполнительной власти.

7. Собственники земель, землевладельцы и землепользователи, на землях которых находятся водоохраные зоны и прибрежные полосы, обязаны соблюдать установленный режим использования этих зон и полос.

Статья 19. Осуществление землепользования и застройки в границах охранных зон объектов культурного наследия

19.1. Общие требования к землепользованию и застройке в границах охранных зон объектов культурного наследия

1. В соответствии с Федеральным законом от 25 июня 2002 года № 73-ФЗ «Об объектах культурного наследия (памятниках истории и культуры) народов Российской Федерации» в целях обеспечения сохранности объектов культурного наследия устанавливаются следующие ограничения:

1) в исторической среде объекта культурного наследия и на сопряженной с ним территории проектом зон охраны объекта культурного наследия устанавливаются зоны охраны объекта культурного наследия, включающие:

- а) охранную зону;
- б) зону регулирования застройки и хозяйственной деятельности;
- в) зону охраняемого природного ландшафта.

2) охранный зона – территория, в пределах которой в целях обеспечения сохранности объекта культурного наследия в его историческом ландшафтном окружении устанавливается особый режим использования земель, ограничивающий хозяйственную деятельность и запрещающий строительство, за исключением применения специальных мер, направленных на сохранение и регенерацию историко-градостроительной или природной среды объекта культурного наследия;

3) зона регулирования застройки и хозяйственной деятельности - территория, в пределах которой устанавливается режим использования земель, ограничивающий строительство и хозяйственную деятельность, определяются требования к реконструкции существующих зданий и сооружений;

4) зона охраняемого природного ландшафта - территория, в пределах которой устанавливается режим использования земель, запрещающий или ограничивающий хозяйственную деятельность, строительство и реконструкцию существующих зданий и сооружений в целях сохранения (регенерации) природного ландшафта, включая долины рек, водоемы, леса и открытые пространства, связанные композиционно с объектами культурного наследия;

5) запрещаются проектирование и проведение землеустроительных, земляных, строительных, мелиоративных, хозяйственных и иных работ на территории памятника или ансамбля, за исключением работ по сохранению данного памятника или ансамбля и (или) их территорий, а также хозяйственной деятельности, не нарушающей целостности памятника или ансамбля и не создающей угрозы их повреждения, разрушения или уничтожения;

б) проектирование и проведение работ по сохранению памятника или ансамбля и (или) их территорий осуществляются:

а) в отношении объектов культурного наследия федерального значения - по согласованию с органом исполнительной власти, осуществляющим функции в области охраны объектов культурного наследия, в соответствии с разграничением полномочий, предусмотренным Федеральным законом от 25 июня 2002 года № 73-ФЗ «Об объектах культурного наследия (памятниках истории и культуры) народов Российской Федерации»;

б) в отношении объектов культурного наследия регионального значения и объектов культурного наследия местного (муниципального) значения, выявленных объектов культурного наследия - в соответствии с законами Красноярского края;

7) проектирование и проведение землеустроительных, земляных, строительных, мелиоративных, хозяйственных и иных работ осуществляются при отсутствии на данной территории объектов культурного наследия, включенных в единый государственный реестр объектов культурного наследия (памятников истории и культуры) народов Российской Федерации, выявленных объектов культурного наследия либо при обеспечении заказчиком работ требований к сохранности расположенных на данной территории объектов культурного наследия;

8) историко-культурная экспертиза проводится до начала землеустроительных, земляных, строительных, мелиоративных, хозяйственных и иных работ, осуществление которых может оказывать прямое или косвенное воздействие на объект культурного наследия, и (или) до утверждения градостроительных регламентов;

9) в случае обнаружения на территории, подлежащей хозяйственному освоению, объектов, обладающих признаками объекта культурного наследия, в проекты проведения землеустроительных, земляных, строительных, мелиоративных, хозяйственных и иных работ должны быть внесены разделы об обеспечении сохранности обнаруженных объектов до включения данных объектов в единый государственный реестр объектов культурного наследия (памятников истории и культуры) народов Российской Федерации, а действие

положений землеустроительной, градостроительной и проектной документации, градостроительных регламентов на данной территории приостанавливается до внесения соответствующих изменений;

10) в случае расположения на территории, подлежащей хозяйственному освоению, объектов культурного наследия, включенных в единый государственный реестр объектов культурного наследия (памятников истории и культуры) народов Российской Федерации, и выявленных объектов культурного наследия землеустроительные, земляные, строительные, мелиоративные, хозяйственные и иные работы на территориях, непосредственно связанных с земельными участками в границах территории указанных объектов, проводятся при наличии в проектах проведения таких работ разделов об обеспечении сохранности данных объектов культурного наследия или выявленных объектов культурного наследия, получивших положительные заключения государственной экспертизы проектной документации;

11) земляные, строительные, мелиоративные, хозяйственные и иные работы должны быть немедленно приостановлены исполнителем работ в случае обнаружения объекта, обладающего признаками объекта культурного наследия. Исполнитель работ обязан проинформировать орган исполнительной власти Красноярского края, уполномоченный в области охраны объектов культурного наследия, об обнаруженном объекте;

12) указанные в пункте 11 части 1 настоящей статьи работы, а также работы, проведение которых может ухудшить состояние объекта культурного наследия, нарушить его целостность и сохранность, должны быть немедленно приостановлены заказчиком и исполнителем работ после получения письменного предписания органа исполнительной власти Красноярского края, уполномоченного в области охраны объектов культурного наследия, либо федерального органа охраны объектов культурного наследия;

13) в случае принятия мер по ликвидации опасности разрушения обнаруженного объекта, обладающего признаками объекта культурного наследия, или в случае устранения угрозы нарушения целостности и сохранности объекта культурного наследия приостановленные работы могут быть возобновлены по письменному разрешению соответствующего органа охраны объектов культурного наследия, по предписанию которого работы были приостановлены;

14) работы по ликвидации опасности разрушения обнаруженного объекта, обладающего признаками объекта культурного наследия, изменение проекта проведения работ, представлявших собой угрозу нарушения целостности и сохранности объекта культурного наследия, либо изменение характера указанных работ проводятся за счет средств заказчика работ, указанных в части 10 части 4 настоящей статьи;

15) в случае угрозы нарушения целостности и сохранности объекта культурного наследия движение транспортных средств на территории данного объекта или в его зонах охраны ограничивается или запрещается в порядке, установленном законом Красноярского края;

16) работы по сохранению объекта культурного наследия, включенного в реестр, или выявленного объекта культурного наследия проводятся на основании задания на проведение указанных работ, разрешения на проведение указанных работ, выданных органом охраны объектов культурного наследия, проектной документации на проведение работ по сохранению объекта культурного наследия, включенного в реестр, или выявленного объекта культурного наследия, согласованной соответствующим органом охраны объектов культурного наследия, в порядке, установленном статьей 45 Федерального закона от 25 июня 2002 года N 73-ФЗ «Об объектах культурного наследия (памятниках истории и культуры) народов Российской Федерации», а также при условии осуществления технического, авторского надзора и государственного надзора в области охраны объектов культурного наследия за их проведением;

17) учитывать обязательность выполнения следующих требований:

а) обеспечение неизменности облика и интерьера объекта культурного наследия в соответствии с особенностями данного объекта, послужившими основанием для включения объекта культурного наследия в единый государственный реестр объектов культурного наследия (памятников истории и культуры) народов Российской Федерации и являющимися предметом охраны данного объекта, описанным в его паспорте;

б) согласование в порядке, установленном статьей 35 Федерального закона от 25 июня 2002 года № 73-ФЗ «Об объектах культурного наследия (памятниках истории и культуры) народов Российской Федерации», осуществления проектирования и проведения землеустроительных, земляных, строительных, мелиоративных, хозяйственных и иных работ на территории объекта культурного наследия либо на земельном участке или водном объекте, в пределах которых располагается объект археологического наследия;

в) обеспечение режима содержания земель историко-культурного назначения;

г) обеспечение доступа к объекту культурного наследия, условия которого устанавливаются собственником объекта культурного наследия по согласованию с соответствующим органом охраны объектов культурного наследия;

18) выявленный объект культурного наследия используется с обязательным выполнением следующих требований:

а) обеспечение неизменности облика и интерьера выявленного объекта культурного наследия в соответствии с особенностями, определенными как предмет охраны данного объекта и изложенными в заключении историко-культурной экспертизы;

б) согласование в порядке, установленном статьей 35 Федерального закона от 25 июня 2002 года № 73-ФЗ «Об объектах культурного наследия (памятниках истории и культуры) народов Российской Федерации», осуществления проектирования и проведения землеустроительных, земляных, строительных, мелиоративных, хозяйственных и иных работ на территории выявленного объекта культурного наследия либо на земельном участке или части водного объекта, в пределах которых располагается выявленный объект археологического наследия.

Статья 20. Осуществление землепользования и застройки в зонах затопления и подтопления

Границы зон затопления, подтопления определяются в соответствии с постановлением Правительства РФ от 18 апреля 2014 года №360 «Об определении границ зон затопления, подтопления».

Определение границ зон затопления, подтопления осуществляется Федеральным агентством водных ресурсов на основании предложений органа исполнительной власти субъекта Российской Федерации, подготовленных совместно с органами местного самоуправления, об определении границ зон затопления, подтопления и сведений о границах такой зоны, которые должны содержать текстовое и графическое описание местоположения границ такой зоны, перечень координат характерных точек этих границ в системе координат, установленной для ведения государственного кадастра недвижимости. Требования к точности определения координат характерных точек границ зон затопления, подтопления устанавливаются Министерством экономического развития Российской Федерации.

Зоны затопления

Затопление – это образование свободной поверхности воды на участке территории в результате повышения уровня водотока, водоема или подземных вод.

Зоны затопления определяются в отношении (в соответствии с постановлением Правительства РФ от 18 апреля 2014 года №360 «Об определении границ зон затопления, подтопления»):

- территорий, которые прилегают к незарегулированным водотокам, затапливаемых при половодьях и паводках однопроцентной обеспеченности (повторяемость один раз в 100 лет) либо в результате ледовых заторов и зажоров. В границах зон затопления устанавливаются территории, затапливаемые при максимальных уровнях воды 3, 5, 10, 25 и 50-процентной обеспеченности (повторяемость 1, 3, 5, 10, 25 и 50 раз в 100 лет);
- территорий, прилегающих к устьевым участкам водотоков, затапливаемых в результате нагонных явлений расчетной обеспеченности;
- территорий, прилегающих к естественным водоемам, затапливаемых при уровнях воды однопроцентной обеспеченности;
- территорий, прилегающих к водохранилищам, затапливаемых при уровнях воды, соответствующих форсированному подпорному уровню воды водохранилища;
- территорий, прилегающих к зарегулированным водотокам в нижних бьефах гидроузлов, затапливаемых при пропуске гидроузлами паводков расчетной обеспеченности.

В соответствии с СП 116.13330.2012 «Инженерная защита территорий, зданий и сооружений от опасных геологических процессов. Основные положения. Актуализированная редакция СНиП 22-02-2003», в качестве основных средств инженерной защиты от затопления следует предусматривать обвалование, искусственное повышение поверхности территории, руслорегулирующие сооружения и сооружения по регулированию и отводу поверхностного стока, дренажные системы и другие сооружения инженерной защиты.

В качестве вспомогательных средств инженерной защиты следует использовать естественные свойства природных систем и их компонентов, усиливающие эффективность основных средств инженерной защиты. К таким средствам следует относить повышение водоотводящей и дренирующей роли гидрографической сети путем расчистки и спрямления русел и стариц.

В состав проекта инженерной защиты территории надлежит включать организационно-технические мероприятия, предусматривающие пропуск весенних половодий и дождевых паводков.

Инженерная защита осваиваемых территорий должна предусматривать образование единой системы территориальных и локальных сооружений и мероприятий.

При устройстве инженерной защиты от затопления следует определять целесообразность и возможность одновременного использования сооружений и систем инженерной защиты в целях улучшения водообеспечения и водоснабжения, эксплуатации промышленных и коммунальных объектов, а также в интересах энергетики, транспорта, добычи полезных ископаемых, сельского, лесного, рыбного и охотничьего хозяйств, мелиорации, рекреации и охраны природы, предусматривая в проектах возможность создания вариантов сооружений инженерной защиты многофункционального назначения.

Материалы для обоснования системы и сооружений инженерной защиты должны обеспечивать возможность:

- оценки существующих природных условий на защищаемой территории;
- прогноза изменения инженерно-геологических, гидрогеологических и гидрологических условий на защищаемой территории с учетом техногенных факторов, в том числе возможности развития и распространения сопутствующих опасных геологических процессов: оползней, переработки берегов, карста, просадки лессовых грунтов, суффозии и т.п.;
- оценки масштабов затопляемости территории;
- выбора способов инженерной защиты территорий от затопления;

- расчета сооружений инженерной защиты;
- оценки водного баланса территории, а также уровня, химического и температурного режимов поверхностных и подземных вод (на основе режимных наблюдений на водомерных постах, балансовых и опытных участках);
- оценки естественного и искусственного дренирования территорий;
- составления рекомендаций по функциональному зонированию территории.

Материалы инженерных изысканий необходимо дополнять результатами многолетних наблюдений за режимом поверхностных и подземных вод и экзогенных геологических процессов, а также гидрологическими и гидрогеологическими расчетами.

Зоны подтопления

Подтопление – это комплексный гидрогеологический и инженерно-геологический процесс, при котором в результате изменения водного режима и баланса территории происходят повышения уровней (напоров) подземных вод и/или влажности грунтов, превышающие принятые для данного вида застройки критические значения и нарушающие необходимые условия строительства и эксплуатации объектов.

Зоны подтопления определяются в отношении территорий, прилегающих к зонам затопления, повышение уровня грунтовых вод которых обуславливается подпором грунтовых вод уровнями высоких вод водных объектов.

В границах зон подтопления определяются (в соответствии с постановлением Правительства РФ от 18 апреля 2014 года №360 «Об определении границ зон затопления, подтопления»):

- территории сильного подтопления - при глубине залегания грунтовых вод менее 0,3 метра;
- территории умеренного подтопления - при глубине залегания грунтовых вод от 0,3-0,7 до 1,2-2 метров от поверхности;
- территории слабого подтопления - при глубине залегания грунтовых вод от 2 до 3 метров.

В соответствии с СП 116.13330.2012 «Инженерная защита территорий, зданий и сооружений от опасных геологических процессов. Основные положения. Актуализированная редакция СНиП 22-02-2003», в случае прогнозируемого или уже существующего подтопления территории или отдельных объектов следует предусматривать комплекс мероприятий, обеспечивающих предотвращение этого негативного процесса в зависимости от требований строительства, функционального использования и особенностей эксплуатации, охраны окружающей среды и/или устранение отрицательных воздействий подтопления.

Процесс подтопления в зависимости от характера его развития по территории может носить: объектный (локальный) - отдельные здания, сооружения и участки и площадный характер.

В зависимости от источников питания выделяют три основных типа подтопления: градостроительный (городской), гидротехнический и ирригационный.

Градостроительный тип подтопления определяют прогнозом на основании учета действия внутригородских источников подтопления.

Гидротехнический тип подтопления определяют прогнозом распространения подпора подземных вод на основе гидродинамических расчетов при расчетном уровне воды в водном объекте (река, водохранилище).

Ирригационный тип подтопления определяют прогнозом распространения подпора подземных вод на основе гидродинамических и воднобалансовых расчетов с учетом режима орошения.

Комплекс мероприятий и инженерных сооружений по защите от подтопления должен обеспечивать как локальную защиту зданий, сооружений, грунтов оснований, так и (при

необходимости) защиту всей территории в целом. При использовании в качестве защитных мероприятий дренажей и организации поверхностного стока в комплекс защитных сооружений следует включать системы водоотведения и утилизации (при необходимости очистки) дренажных вод. В состав мероприятий по инженерной защите от подтопления должен быть включен мониторинг режима подземных и поверхностных вод, расходов (утечек) и напоров в водонесущих коммуникациях, деформаций оснований, зданий и сооружений, а также наблюдения за работой сооружений инженерной защиты.

Локальная система инженерной защиты должна быть направлена на защиту отдельных зданий и сооружений. Она включает дренажи (кольцевой, лучевой, пристенный, пластовый, вентиляционный, сопутствующий), противодиффузионные завесы и экраны, а также вертикальную планировку территории с организацией поверхностного стока и гидроизоляцию подземных частей зданий и сооружений.

Территориальная система должна обеспечивать общую защиту застроенной территории (участка). Она включает перехватывающие дренажи (головной, береговой, отсечный, систематический и сопутствующий), противодиффузионные завесы, вертикальную планировку территории с организацией поверхностного стока, прочистку открытых водотоков и других элементов естественного дренирования, дождевую канализацию и регулирование уровня режима водных объектов.

Система инженерной защиты от подтопления должна быть территориально единой, объединяющей все локальные системы отдельных участков и объектов. При этом она должна быть увязана с генеральными планами, территориальными комплексными схемами градостроительного планирования развития территорий районов.

Системы регулирования режима уровней водных объектов, выполняемые в составе предупредительных мероприятий по защите от подтопления территорий городских и сельских поселений, должны разрабатываться с учетом требований СП 104.13330.

Материалы для обоснования схем инженерной защиты от подтопления должны содержать:

- оценку инженерно-гидрогеологических условий территории существующего или прогнозируемого подтопления;
- сведения об основных факторах и источниках подтопления;
- оценку уровня опасного воздействия в пределах территории существующего или прогнозируемого подтопления;
- прогноз развития подтопления;
- сведения о размерах имеющегося и возможного ущерба от подтопления;

рекомендации и предложения по выбору принципиальных направлений инженерной защиты с привязкой к характерным участкам.

Статья 21. Осуществление землепользования и застройки в зонах санитарной охраны (ЗСО) источников питьевого водоснабжения и водоводов

1. В соответствии с СанПиН 2.1.4.1110-02 «Зоны санитарной охраны источников водоснабжения и водопроводов хозяйственно-питьевого назначения», утвержденным постановлением Главного санитарного врача РФ от 14.03.2002 года №10, источники водоснабжения должны иметь зоны санитарной охраны в составе трех поясов. На основании данного нормативно-правового акта водозаборы подземных вод должны быть расположены вне территории промышленных предприятий и жилой застройки.

2. Первый пояс (строгого режима) включает территорию расположения водозаборов. Его назначение – защита места водозабора и водозаборных сооружений от случайного или умышленного загрязнения и повреждения. Второй и третий пояса (пояса ограничений) включают территорию, предназначенную для предупреждения загрязнения воды источников водоснабжения.

На территории первого пояса не допускаются все виды строительства, не имеющие непосредственного отношения к эксплуатации водопроводных сооружений, размещение жилых и хозяйственно-бытовых зданий. Существующие здания должны быть оборудованы канализацией.

Для водопроводных сооружений 1 пояс совпадает с ограждением площадки сооружений.

Ширину санитарно-защитной полосы водоводов следует принимать при наличии грунтовых вод не менее 50 м, при отсутствии грунтовых вод не менее 10 м по обе стороны водовода.

I пояс ЗСО:

Запрещается:

- Все виды строительства;
- Выпуск любых стоков;
- Размещение жилых и хозяйственных зданий;
- Проживание людей;
- Применение ядохимикатов и удобрений;
- Купание, стирка белья.

Мероприятия:

– территория первого пояса должна быть спланирована для отвода поверхностного стока за ее пределы, озеленена, ограждена и обеспечена охраной. Дорожки к сооружениям должны иметь твердое покрытие;

– не допускается посадка высокоствольных деревьев, все виды строительства, не имеющие непосредственного отношения к эксплуатации, реконструкции и расширению водопроводных сооружений, в том числе прокладка трубопроводов различного назначения, размещение жилых и хозяйственно-бытовых зданий, проживание людей, применение ядохимикатов и удобрений;

– здания должны быть оборудованы канализацией с отведением сточных вод в ближайшую систему бытовой или производственной канализации или на местные станции очистных сооружений, расположенные за пределами первого пояса с учетом санитарного режима на территории второго пояса. В исключительных случаях при отсутствии канализации должны устраиваться водонепроницаемые приемники нечистот и бытовых отходов, расположенные в местах, исключающих загрязнение территории первого пояса при их вывозе;

– водопроводные сооружения, расположенные в первом поясе зоны санитарной охраны, должны быть оборудованы с учетом предотвращения возможности загрязнения питьевой воды через оголовки и устья скважин, люки и переливные трубы резервуаров и устройства заливки насосов;

– все водозаборы должны быть оборудованы аппаратурой для систематического контроля соответствия фактического дебита при эксплуатации водопровода проектной производительности, предусмотренной при его проектировании и обосновании границ зоны санитарной охраны.

3. II и III пояса ЗСО:

Запрещается:

– Размещение складов ГСМ, ядохимикатов, минеральных удобрений, накопителей промстоков, шламохранилищ;

– Сброс промышленных, городских и ливневых сточных вод, содержание в которых химических веществ и микроорганизмов превышает установленные нормы;

- При наличии судоходства сброс фановых и подсланевых вод, твердых отходов;
- Рубка леса главного пользования и реконструкции.

Мероприятия:

- выявление, тампонирование или восстановление всех старых, бездействующих, дефектных или неправильно эксплуатируемых скважин, представляющих опасность в части возможности загрязнения водоносных горизонтов;
- бурение новых скважин и новое строительство, связанное с нарушением почвенного покрова, производится при обязательном согласовании с центром государственного санитарно-эпидемиологического надзора;
- запрещение закачки отработанных вод в подземные горизонты, подземного складирования твердых отходов и разработки недр земли;
- запрещение размещения складов горюче-смазочных материалов, ядохимикатов и минеральных удобрений, накопителей промстоков, шламохранилищ и других объектов, обуславливающих опасность химического загрязнения подземных вод, размещение таких объектов допускается в пределах третьего пояса зоны санитарной охраны только при использовании защищенных подземных вод, при условии выполнения специальных мероприятий по защите водоносного горизонта от загрязнения при наличии санитарно-эпидемиологического заключения центра государственного санитарно-эпидемиологического надзора, выданного с учетом заключения органов геологического контроля;
- своевременно выполняются необходимые мероприятия по санитарной охране поверхностных вод, имеющих непосредственную гидрологическую связь с используемым водоносным горизонтом, в соответствии с гигиеническими требованиями к охране поверхностных вод.

4. Согласно СанПин 2.1.4.1110-02 «Зоны санитарной охраны источников питьевого водоснабжения и водопроводов питьевого назначения» от водоводов устанавливается санитарно-защитная полоса.

Ширину санитарно-защитной полосы, следует принимать по обе стороны от крайних линий водовода:

- при отсутствии грунтовых вод – не менее 10 метров при диаметре водовода до 1000 мм и не менее 20 метров при диаметре водовода более 1000 м;
- при наличии грунтовых вод – не менее 50 метров и вне зависимости от диаметра водоводов.

В случае необходимости допускается сокращение ширины санитарно-защитной полосы для водоводов, проходящих по застроенной территории, по согласованию с центром государственного санитарно-эпидемиологического надзора.

При наличии расходного склада хлора на территории расположения водопроводных сооружений размеры санитарно-защитной зоны до жилых и общественных зданий устанавливаются с учетом правил безопасности при производстве, хранении, транспортировании и применении хлора.

Мероприятия по санитарно-защитной полосе водоводов:

- в пределах санитарно-защитной полосы водоводов должны отсутствовать источники загрязнения почвы и грунтовых вод;
- не допускается прокладка водоводов по территории свалок, полей ассенизации, полей фильтрации, полей орошения, кладбищ, скотомогильников, а также прокладка магистральных водоводов по территории промышленных и сельскохозяйственных предприятий.

Статья 22. Осуществление землепользования и застройки в охранных зонах электрических сетей

1. Параметры охранных зон зависят от напряжения электрических сетей.

В соответствии с «Порядком установления охранных зон объектов электросетевого хозяйства и особых условий использования земельных участков, расположенных в границах таких зон», утвержденными постановлением Правительства Российской Федерации от 24.02.2009 № 160 (данные правила не распространяются, на объекты, размещенные в границах охранных зон объектов электросетевого хозяйства до даты вступления в силу настоящего Постановления) охранные зоны устанавливаются:

– вдоль воздушных линий электропередачи - в виде части поверхности участка земли и воздушного пространства (на высоту, соответствующую высоте опор воздушных линий электропередачи), ограниченной параллельными вертикальными плоскостями, отстоящими по обе стороны линии электропередачи от крайних проводов при неотклоненном их положении на расстоянии:

– для линий напряжением до 1 киловольт – 2 м (для линий с самонесущими или изолированными проводами, проложенных по стенам зданий, конструкциям и т.д., охранный зона определяется в соответствии с установленными нормативными правовыми актами минимальными допустимыми расстояниями от таких линий);

– для линий напряжением от 1 до 20 киловольт – 10 м (5 м – для линий с самонесущими или изолированными проводами, размещенных в границах населенных пунктов);

– для линий напряжением 35 киловольт – 15 м;

– для линий напряжением 110 киловольт – 20 м;

– для линий напряжением 150, 220 киловольт – 25 м.

– вдоль подземных кабельных линий электропередачи - в виде части поверхности участка земли, расположенного под ней участка недр (на глубину, соответствующую глубине прокладки кабельных линий электропередачи), ограниченной параллельными вертикальными плоскостями, отстоящими по обе стороны линии электропередачи от крайних кабелей на расстоянии 1 м (при прохождении кабельных линий напряжением до 1 киловольта в городах под тротуарами – на 0,6 м в сторону зданий и сооружений и на 1 м в сторону проезжей части улицы);

– вдоль подводных кабельных линий электропередачи – в виде водного пространства от водной поверхности до дна, ограниченного вертикальными плоскостями, отстоящими по обе стороны линии от крайних кабелей на расстоянии 100 м;

– вдоль переходов воздушных линий электропередачи через водоемы (реки, каналы, озера и другие) - в виде воздушного пространства над водной поверхностью водоемов (на высоту, соответствующую высоте опор воздушных линий электропередачи), ограниченного вертикальными плоскостями, отстоящими по обе стороны линии электропередачи от крайних проводов при неотклоненном их положении для судоходных водоемов на расстоянии 100 м, для несудоходных водоемов - на расстоянии, предусмотренном для установления охранных зон вдоль воздушных линий электропередачи;

– вокруг подстанций - в виде части поверхности участка земли и воздушного пространства (на высоту, соответствующую высоте наивысшей точки подстанции), ограниченной вертикальными плоскостями, отстоящими от всех сторон ограждения подстанции по периметру на расстоянии, указанном в части 1 настоящей статьи, применительно к высшему классу напряжения подстанции.

2. В охранных зонах запрещается осуществлять любые действия, которые могут нарушить безопасную работу электросетевого хозяйства, в том числе привести к их повреждению или уничтожению, и (или) повлечь причинение вреда жизни, здоровью

граждан и имуществу физических или юридических лиц, а также повлечь нанесение экологического ущерба и возникновение пожаров, в том числе:

- набрасывать на провода и опоры воздушных линий электропередачи посторонние предметы, а также подниматься на опоры воздушных линий электропередачи;

- размещать любые объекты и предметы (материалы) в пределах созданных в соответствии с требованиями нормативно-технических документов проходов и подъездов для доступа к объектам электросетевого хозяйства, а также проводить любые работы и возводить сооружения, которые могут препятствовать доступу к объектам электросетевого хозяйства, без создания необходимых для такого доступа проходов и проездов;

- находиться в пределах огороженной территории и помещениях распределительных устройств и подстанций, открывать двери и люки распределительных устройств и подстанций, производить переключения и подключения в электрических сетях (указанное требование не распространяется на работников, занятых выполнением разрешенных в установленном порядке работ), разводить огонь в пределах охранных зон вводных и распределительных устройств, подстанций, воздушных линий электропередачи, а также в охранных зонах кабельных линий электропередачи;

- размещать свалки;

- производить работы ударными механизмами, сбрасывать тяжести массой свыше 5 тонн, производить сброс и слив едких и коррозионных веществ и горюче-смазочных материалов (в охранных зонах подземных кабельных линий электропередачи).

3. В охранных зонах, установленных для объектов электросетевого хозяйства напряжением свыше 1000 вольт, помимо вышеперечисленных действий, запрещается:

- складировать или размещать хранилища любых, в том числе горюче-смазочных, материалов;

- размещать детские и спортивные площадки, стадионы, рынки, торговые точки, полевые станы, загоны для скота, гаражи и стоянки всех видов машин и механизмов, за исключением гаражей-стоянок автомобилей, принадлежащих физическим лицам, проводить любые мероприятия, связанные с большим скоплением людей, не занятых выполнением разрешенных в установленном порядке работ (в охранных зонах воздушных линий электропередачи);

- использовать (запускать) любые летательные аппараты, в том числе воздушных змеев, спортивные модели летательных аппаратов (в охранных зонах воздушных линий электропередачи);

- бросать якоря с судов и осуществлять их проход с отданными якорями, цепями, лотами, волокушами и тралами (в охранных зонах подводных кабельных линий электропередачи);

- осуществлять проход судов с поднятыми стрелами кранов и других механизмов (в охранных зонах воздушных линий электропередачи).

4. В пределах охранных зон без письменного решения о согласовании сетевых организаций юридическим и физическим лицам запрещаются:

- строительство, капитальный ремонт, реконструкция или снос зданий и сооружений;

- горные, взрывные, мелиоративные работы, в том числе связанные с временным затоплением земель;

- посадка и вырубка деревьев и кустарников;

- дноуглубительные, землечерпальные и погрузочно-разгрузочные работы, добыча рыбы, других водных животных и растений придонными орудиями лова, устройство водопоев, колка и заготовка льда (в охранных зонах подводных кабельных линий электропередачи);

– проход судов, у которых расстояние по вертикали от верхнего крайнего габарита с грузом или без груза до нижней точки провеса проводов переходов воздушных линий электропередачи через водоемы менее минимально допустимого расстояния, в том числе с учетом максимального уровня подъема воды при паводке;

– проезд машин и механизмов, имеющих общую высоту с грузом или без груза от поверхности дороги более 4,5 м (в охранных зонах воздушных линий электропередачи);

– земляные работы на глубине более 0,3 м (на вспахиваемых землях на глубине более 0,45 м), а также планировка грунта (в охранных зонах подземных кабельных линий электропередачи);

– полив сельскохозяйственных культур в случае, если высота струи воды может составить свыше 3 м (в охранных зонах воздушных линий электропередачи);

– полевые сельскохозяйственные работы с применением сельскохозяйственных машин и оборудования высотой более 4 м (в охранных зонах воздушных линий электропередачи) или полевые сельскохозяйственные работы, связанные с вспашкой земли (в охранных зонах кабельных линий электропередачи).

5. В охранных зонах, установленных для объектов электросетевого хозяйства напряжением до 1000 вольт, помимо вышеперечисленных действий, без письменного решения о согласовании сетевых организаций запрещается:

– размещать детские и спортивные площадки, стадионы, рынки, торговые точки, полевые станы, загоны для скота, гаражи и стоянки всех видов машин и механизмов, садовые, огородные и дачные земельные участки, объекты садоводческих, огороднических или дачных некоммерческих объединений, объекты жилищного строительства, в том числе индивидуального (в охранных зонах воздушных линий электропередачи);

– складировать или размещать хранилища любых, в том числе горюче-смазочных, материалов;

– устраивать причалы для стоянки судов, барж и плавучих кранов, бросать якоря с судов и осуществлять их проход с отданными якорями, цепями, лотами, волокушами и тралами (в охранных зонах подводных кабельных линий электропередачи).

6. Границы охранной зоны в отношении отдельного объекта электросетевого хозяйства определяются организацией, которая владеет им на праве собственности или ином законном основании.

Охранная зона считается установленной с даты внесения в документы государственного кадастрового учета сведений о ее границах.

Иные требования использования земель в границах охранных зон электрических сетей определяется «О порядке установления охранных зон объектов электросетевого хозяйства и особых условий использования земельных участков, расположенных в границах таких зон», утвержденными постановлением Правительства Российской Федерации от 24.02.2009 № 160 (с изменениями и дополнениями).

Статья 23. Осуществление землепользования и застройки в охранных зонах тепловых сетей

1. Согласно Приказу Минстроя РФ от 17.08.1992 N 197 "О типовых правилах охраны коммунальных тепловых сетей" охранные зоны тепловых сетей устанавливаются вдоль трасс прокладки тепловых сетей в виде земельных участков шириной, определяемой углом естественного откоса грунта, но не менее 3 метров в каждую сторону, считая от края строительных конструкций тепловых сетей или от наружной поверхности изолированного теплопровода бесканальной прокладки.

Минимально допустимые расстояния от тепловых сетей до зданий, сооружений, линейных объектов определяются в зависимости от типа прокладки, а также климатических

условий конкретной местности и подлежат обязательному соблюдению при проектировании, строительстве и ремонте указанных объектов в соответствии с требованиями СНиП 2.04.07-86 «Тепловые сети» (от 12.10.2001 г., постановление Государственного комитета Российской Федерации по строительству и жилищно-коммунальному комплексу № 116).

2. В пределах охранных зон тепловых сетей не допускается производить действия, которые могут повлечь нарушения в нормальной работе тепловых сетей, их повреждение, несчастные случаи или препятствующие ремонту:

- размещать автозаправочные станции, хранилища горюче-смазочных материалов, складировать агрессивные химические материалы;
- загромождать подходы и подъезды к объектам и сооружениям тепловых сетей, складировать тяжелые и громоздкие материалы, возводить временные строения и заборы;
- устраивать спортивные и игровые площадки, неорганизованные рынки, остановочные пункты общественного транспорта, стоянки всех видов машин и механизмов, гаражи, огороды и т.п.;
- устраивать всякого рода свалки, разжигать костры, сжигать бытовой мусор или промышленные отходы;
- производить работы ударными механизмами, производить сброс и слив едких и коррозионно-активных веществ и горюче-смазочных материалов;
- проникать в помещения павильонов, центральных и индивидуальных тепловых пунктов посторонним лицам; открывать, снимать, засыпать люки камер тепловых сетей; сбрасывать в камеры мусор, отходы, снег и т.д.;
- снимать покровный металлический слой тепловой изоляции; разрушать тепловую изоляцию; ходить по трубопроводам надземной прокладки (переход через трубы разрешается только по специальным переходным мостикам);
- занимать подвалы зданий, особенно имеющих опасность затопления, в которых проложены тепловые сети или оборудованы тепловые вводы под мастерские, склады, для иных целей; тепловые вводы в здания должны быть загерметизированы.

3. В пределах территории охранных зон тепловых сетей без письменного согласия предприятий и организаций, в ведении которых находятся эти сети, запрещается:

- производить строительство, капитальный ремонт, реконструкцию или снос любых зданий и сооружений;
- производить земляные работы, планировку грунта, посадку деревьев и кустарников, устраивать монументальные клумбы;
- производить погрузочно-разгрузочные работы, а также работы, связанные с разбиванием грунта и дорожных покрытий;
- сооружать переезды и переходы через трубопроводы тепловых сетей.

Статья 24. Осуществление землепользования и застройки в охранных зонах канализационных систем и сооружений

Согласно "МДК 3-02.2001. Правила технической эксплуатации систем и сооружений коммунального водоснабжения и канализации" (утв. Приказом Госстроя РФ от 30.12.1999 N 168) охранная зона сетей канализации при обычных условиях устанавливается в зависимости от диаметра труб:

- до 600 мм — не менее 5 метров от стенок трубопровода;
- 1000 мм и более — от 10 до 25 метров в каждую сторону, в зависимости от предназначения канализационной сети и состава грунта, в котором проложен трубопровод.

При неблагоприятных данных размеры охранных зон увеличивают.

СП 42.13330.2011 четко регламентирует расстояние по горизонтали от подземных сетей канализации до:

- до фундаментов зданий и сооружений — 5 м для напорной и 3 м для самотечной канализационной сети;
- до фундаментов ограждений предприятий, эстакад, опор контактной сети и связи, железных дорог – 3 м для напорной и 1,5 метра для самотечной канализационной сети;
- до оси крайнего пути железных дорог колеи 1520 мм, но не менее глубины траншей до подошвы насыпи и бровки выемки - 4 метра,
- до оси крайнего пути железных дорог колеи 750 мм и трамвая - 2,8 метра,
- до бортового камня улицы, дорог и (кромки проезжей части, укрепленной полосы обочины) – 2 м для напорной и 1,5 м для самотечной канализационной сети,
- до наружной бровки кювета или подошвы насыпи дороги - 1 метр,
- до фундаментов опор воздушных линий электропередачи напряжением до 1 кВ наружного освещения, контактной сети трамваев и троллейбусов – 1 метр,
- до фундаментов опор воздушных линий электропередачи напряжением св. 1 до 35 кВ - 2 метра,
- до фундаментов опор воздушных линий электропередачи напряжением св. 35 до 110 кВ и выше - 3 метра.

В отдельных случаях дистанцию уменьшают или увеличивают, произведя окончательные расчеты и определившись с обоснованиями.

Статья 25. Осуществление землепользования и застройки в санитарных разрывах от газораспределительных сетей

1. Ширина данной зоны определена в соответствии с «Правилами охраны газораспределительных сетей» утвержденными постановлением Правительства Российской Федерации от 20.11.2000 г. № 878 и составляет:

- вдоль трасс наружных газопроводов - в виде территории, ограниченной условными линиями, проходящими на расстоянии 2 м с каждой стороны газопровода;
- вдоль трасс подземных газопроводов из полиэтиленовых труб при использовании медного провода для обозначения трассы газопровода - в виде территории, ограниченной условными линиями, проходящими на расстоянии 3 м от газопровода со стороны провода и 2 м - с противоположной стороны;
- вдоль трасс наружных газопроводов на вечномёрзлых грунтах независимо от материала труб - в виде территории, ограниченной условными линиями, проходящими на расстоянии 10 м с каждой стороны газопровода;
- вокруг отдельно стоящих газорегуляторных пунктов - в виде территории, ограниченной замкнутой линией, проведенной на расстоянии 10 м от границ этих объектов. Для газорегуляторных пунктов, пристроенных к зданиям, охранная зона не регламентируется;
- вдоль трасс межпоселковых газопроводов, проходящих по лесам и древесно-кустарниковой растительности, - в виде просек шириной 6 м, по 3 м с каждой стороны газопровода. Для надземных участков газопроводов расстояние от деревьев до трубопровода должно быть не менее высоты деревьев в течение всего срока эксплуатации газопровода.

2. Отсчет расстояний при определении охранных зон газопроводов производится от оси газопровода - для однопроводных газопроводов и от осей крайних ниток газопроводов - для многопроводных.

На земельные участки, входящие в охранные зоны газораспределительных сетей, в целях предупреждения их повреждения или нарушения условий их нормальной

эксплуатации налагаются ограничения (обременения), которыми запрещается лицам, указанным в «Правилах охраны газораспределительных сетей»:

- строить объекты жилищно-гражданского и производственного назначения;
- сносить и реконструировать мосты, коллекторы, автомобильные и железные дороги с расположенными на них газораспределительными сетями без предварительного выноса этих газопроводов по согласованию с эксплуатационными организациями;
- разрушать берегоукрепительные сооружения, водопропускные устройства, земляные и иные сооружения, предохраняющие газораспределительные сети от разрушений;
- перемещать, повреждать, засыпать и уничтожать опознавательные знаки, контрольно-измерительные пункты и другие устройства газораспределительных сетей;
- устраивать свалки и склады, разливать растворы кислот, солей, щелочей и других химически активных веществ;
- огораживать и перегораживать охранные зоны, препятствовать доступу персонала эксплуатационных организаций к газораспределительным сетям, проведению обслуживания и устранению повреждений газораспределительных сетей;
- разводить огонь и размещать источники огня;
- рыть погреба, копать и обрабатывать почву сельскохозяйственными и мелиоративными орудиями и механизмами на глубину более 0,3 м;
- открывать калитки и двери газорегуляторных пунктов, станций катодной и дренажной защиты, люки подземных колодцев, включать или отключать электроснабжение средств связи, освещения и систем телемеханики;
- набрасывать, приставлять и привязывать к опорам и надземным газопроводам, ограждениям и зданиям газораспределительных сетей посторонние предметы, лестницы, влезать на них;
- самовольно подключаться к газораспределительным сетям.

Статья 26. Осуществление землепользования и застройки в санитарно-защитных зонах и санитарных разрывах от объектов транспортной инфраструктуры

Порядок установления данной зоны, её размер и режим пользования определяется в соответствии с действующим законодательством для каждого вида транспорта.

Осуществление землепользования и застройки в санитарно-защитных зонах и санитарных разрывах от объектов автомобильного транспорта

1. В соответствии с Федеральным законом от 18.10.2007 № 257-ФЗ «Об автомобильных дорогах и о дорожной деятельности в Российской Федерации и о внесении изменений в отдельные законодательные акты Российской Федерации» Для автомобильных дорог, за исключением автомобильных дорог, расположенных в границах населенных пунктов, устанавливаются придорожные полосы.

В зависимости от класса и (или) категории автомобильных дорог с учетом перспектив их развития ширина каждой придорожной полосы устанавливается в размере:

- 75 м - для автомобильных дорог первой и второй категорий;
- 50 м - для автомобильных дорог третьей и четвертой категорий;
- 25 м - для автомобильных дорог пятой категории;
- 100 м - для подъездных дорог, соединяющих административные центры (столицы) субъектов Российской Федерации, города федерального значения Москву и Санкт-Петербург с другими населенными пунктами, а также для участков автомобильных дорог общего

пользования федерального значения, построенных для объездов городов с численностью населения до двухсот пятидесяти тысяч человек;

– 150 м - для участков автомобильных дорог, построенных для объездов городов с численностью населения свыше двухсот пятидесяти тысяч человек.

2. В границах полосы отвода автомобильной дороги, за исключением случаев, предусмотренных настоящим Федеральным законом, запрещаются:

– выполнение работ, не связанных со строительством, с реконструкцией, капитальным ремонтом, ремонтом и содержанием автомобильной дороги, а также с размещением объектов дорожного сервиса;

– размещение зданий, строений, сооружений и других объектов, не предназначенных для обслуживания автомобильной дороги, ее строительства, реконструкции, капитального ремонта, ремонта и содержания и не относящихся к объектам дорожного сервиса;

– распашка земельных участков, покос травы, осуществление рубок и повреждение лесных насаждений и иных многолетних насаждений, снятие дерна и выемка грунта, за исключением работ по содержанию полосы отвода автомобильной дороги или ремонту автомобильной дороги, ее участков;

– выпас животных, а также их прогон через автомобильные дороги вне специально установленных мест, согласованных с владельцами автомобильных дорог;

– установка рекламных конструкций, не соответствующих требованиям технических регламентов и (или) нормативным правовым актам о безопасности дорожного движения;

– установка информационных щитов и указателей, не имеющих отношения к обеспечению безопасности дорожного движения или осуществлению дорожной деятельности.

3. Любые объекты, размещаемые в пределах придорожных полос автомобильных дорог общего пользования не должны ухудшать видимость на автодороге и условия безопасности дорожного движения, нормальные условия эксплуатации автомобильной дороги и расположенных на ней сооружений, а также обеспечивать безопасность проживающего и пребывающего на этой территории населения.

4. Прокладка, перенос или переустройство инженерных коммуникаций, их эксплуатация в границах полосы отвода автомобильной дороги осуществляются владельцами таких инженерных коммуникаций или за их счет на основании договора, заключаемого владельцами таких инженерных коммуникаций с владельцем автомобильной дороги, и разрешения на строительство, выдаваемого в соответствии с Градостроительным кодексом Российской Федерации и Федеральным законом от 18.10.2007 № 257-ФЗ «Об автомобильных дорогах и о дорожной деятельности в Российской Федерации и о внесении изменений в отдельные законодательные акты Российской Федерации» (в случае, если для прокладки, переноса или переустройства таких инженерных коммуникаций требуется выдача разрешения на строительство). В указанном договоре должны быть предусмотрены технические требования и условия, подлежащие обязательному исполнению владельцами таких инженерных коммуникаций при их прокладке, переносе, переустройстве, эксплуатации.

Осуществление землепользования и застройки в санитарно-защитных зонах и санитарных разрывах от объектов воздушного транспорта

1. В соответствии со ст. 47 Воздушного кодекса РФ от 19.02.1997 г. приаэродромная территория – это прилегающий к аэродрому участок земной или водной поверхности, в пределах которого (в целях обеспечения безопасности полетов и исключения вредного воздействия на здоровье людей и деятельность организаций) устанавливается зона с особыми условиями использования территории.

Приаэродромная территория устанавливается решением уполномоченного Правительством Российской Федерации федерального органа исполнительной власти в целях обеспечения безопасности полетов воздушных судов, перспективного развития аэропорта и исключения негативного воздействия оборудования аэродрома и полетов воздушных судов на здоровье человека и окружающую среду в соответствии с Градостроительным Кодексом РФ, земельным законодательством, законодательством о градостроительной деятельности с учетом требований законодательства в области обеспечения санитарно-эпидемиологического благополучия населения.

2. На приаэродромной территории могут выделяться следующие подзоны, в которых устанавливаются ограничения использования объектов недвижимости и осуществления деятельности:

– первая подзона, в которой запрещается размещать объекты, не предназначенные для организации и обслуживания воздушного движения и воздушных перевозок, обеспечения взлета, посадки, руления и стоянки воздушных судов;

– вторая подзона, в которой запрещается размещать объекты, не предназначенные для обслуживания пассажиров и обработки багажа, грузов и почты, обслуживания воздушных судов, хранения авиационного топлива и заправки воздушных судов, обеспечения энергоснабжения, а также объекты, не относящиеся к инфраструктуре аэропорта;

– третья подзона, в которой запрещается размещать объекты, высота которых превышает ограничения, установленные уполномоченным Правительством Российской Федерации федеральным органом исполнительной власти при установлении соответствующей приаэродромной территории;

– четвертая подзона, в которой запрещается размещать объекты, создающие помехи в работе наземных объектов средств и систем обслуживания воздушного движения, навигации, посадки и связи, предназначенных для организации воздушного движения и расположенных вне первой подзоны;

– пятая подзона, в которой запрещается размещать опасные производственные объекты, функционирование которых может повлиять на безопасность полетов воздушных судов;

– шестая подзона, в которой запрещается размещать объекты, способствующие привлечению и массовому скоплению птиц;

– седьмая подзона, в которой ввиду превышения уровня шумового, электромагнитного воздействий, концентраций загрязняющих веществ в атмосферном воздухе запрещается размещать объекты, виды которых в зависимости от их функционального назначения определяются уполномоченным Правительством Российской Федерации федеральным органом исполнительной власти при установлении соответствующей приаэродромной территории с учетом требований законодательства в области обеспечения санитарно-эпидемиологического благополучия населения, если иное не установлено федеральными законами.

3. Порядок установления приаэродромной территории и порядок выделения на приаэродромной территории подзон, в которых устанавливаются ограничения использования объектов недвижимости и осуществления деятельности, утверждаются Правительством Российской Федерации.

4. Согласно документу «Санитарно-защитной зоны аэропортов, аэродромов, вертодромов. Дополнение № 1 к СанПиН 2.2.1./2.1.1.1200-03 «Санитарно-защитные зоны и санитарная классификация предприятий, сооружений и иных объектов. Новая редакция»: Санитарно-эпидемиологические правила и нормативы. - М.: Федеральная служба по надзору в сфере защиты прав потребителей и благополучия человека, 2011 г.», в целях обеспечения безопасности населения и в соответствии с Федеральным законом «О санитарно-эпидемиологическом благополучии населения» от 30.03.1999 № 52-ФЗ, СанПиН

2.2.1./2.1.1.1200-03 «Санитарно-защитные зоны и санитарная классификация предприятий, сооружений и иных объектов» в новой редакции (с изменениями №№ 1, 2, 3), вокруг аэропортов, аэродромов, вертодромов устанавливается специальная территория с особым режимом использования (санитарно-защитная зона (СЗЗ), санитарный разрыв (СР)), размер которой обеспечивает уменьшение воздействия факторов среды обитания на население до требований, установленных гигиеническими нормативами, и величин приемлемого риска для здоровья населения при воздействии химических веществ, загрязняющих окружающую среду. По своему функциональному назначению санитарно-защитная зона и санитарный разрыв являются защитными барьерами, обеспечивающими требуемый уровень безопасности населения при эксплуатации объекта в штатном режиме.

5. Размер санитарно-защитной зоны и санитарного разрыва аэропортов, аэродромов, вертодромов устанавливается в каждом конкретном случае на основании расчетов рассеивания загрязнения в атмосферном воздухе и физического воздействия на атмосферный воздух (шум, электромагнитные поля (ЭМП)), результатов натурных исследований (наблюдений) и измерений в контрольных точках.

6. Вдоль стандартных маршрутов полета в зоне взлета и посадки воздушных судов (ВС) от проекции на поверхность земли установленной траектории движущегося источника физического воздействия (шума) - воздушного судна, устанавливаются границы зоны санитарного разрыва (далее – санитарный разрыв), уменьшающей эти воздействия до требований, установленных гигиеническими нормативами. Загрязнение атмосферного воздуха при пролете ВС учитывать при построении санитарно-защитной зоны аэропорта.

7. Величина санитарно-защитной зоны и санитарного разрыва устанавливается исходя из наилучшего возможного сценария штатного использования мощностей аэропорта, аэродрома, вертодрома.

8. Размеры и границы санитарно-защитной зоны, санитарного разрыва определяются в проекте обоснования размеров санитарно-защитной зоны и санитарного разрыва.

Осуществление землепользования и застройки в санитарно-защитных зонах от объектов водного транспорта

1. Согласно СП «Градостроительство. Планировка и застройка городских и сельских поселений. Актуализированная редакция СНиП 2.07.01-89*». Производственные предприятия, требующие устройства грузовых причалов, пристаней и других портовых сооружений, следует размещать по течению реки ниже жилых, общественно-деловых и рекреационных зон на расстоянии не менее 200 м.

На основании СанПиН 2.2.1./2.1.1.1200-03 "Санитарно-защитные зоны и санитарная классификация предприятий, сооружений и иных объектов", санитарно-защитная зона речных причалов составляет 50 метров.

2. Согласно «Техническим требованиям ГИМС РФ к базам (сооружениям) для стоянок маломерных судов», базы (сооружения) для стоянок маломерных судов, как правило, размещаются за пределами первого и второго поясов зоны санитарной охраны источников централизованного хозяйственно-питьевого водоснабжения, вне судового хода, на участках водоемов с небольшой скоростью течения, защищенных от волнового и ветрового воздействия и ледохода. Места их размещения устанавливаются органами местного самоуправления по согласованию с территориальной ГИМС, территориальным специально уполномоченным государственным органом управления использованием и охраной водного фонда, территориальным специально уполномоченным государственным органом в области охраны окружающей природной среды и государственным органом санитарно-эпидемиологического надзора. Границы баз должны располагаться на расстоянии не менее 200 метров выше или ниже дебаркадеров, пассажирских и грузовых причалов, не менее 500 метров от границ гидротехнических сооружений, не менее 250 метров от рекреационной зоны и не менее 150 метров от линий жилой застройки. Акватория базы и подходы к пирсам

(причалам) по ширине и глубинам должны обеспечивать беспрепятственное маневрирование приписанных к данной базе судов с максимальными размерами и осадкой. Территория базы должна быть ограждена (акватория базы ограждается дамбами, понтонами, бонами, плавучими и иными знаками судоходной обстановки), содержаться в чистоте и отвечать требованиям государственных органов противопожарного надзора, санитарно-эпидемиологического надзора и охраны природы.

3. Статья 10 Кодекса внутреннего водного транспорта (КВВТ РФ) устанавливает требования к использованию поверхностных водных объектов для целей водного транспорта, пользование береговой полосой в пределах внутренних водных путей и земельными участками, используемыми или занимаемыми организациями внутреннего водного транспорта:

1) За пределами территорий поселений организации внутреннего водного транспорта по согласованию в части обеспечения безопасности судоходства с администрациями соответствующих бассейнов внутренних водных путей вправе использовать безвозмездно для работ, связанных с судоходством, береговую полосу, установленную в соответствии с водным законодательством.

2) Администрации бассейнов внутренних водных путей имеют право:

– пользоваться береговой полосой для проведения работ по обеспечению судоходства и строительству зданий, строений и сооружений для этих целей в порядке, установленном законодательством Российской Федерации;

– устанавливать на береговой полосе береговые средства навигационного оборудования;

– осуществлять рубки произрастающих на береговой полосе деревьев и кустарников для обеспечения безопасности судоходства, в том числе видимости береговых средств навигационного оборудования, а также для геодезического обоснования при съемках участков русел рек. Установка береговых средств навигационного оборудования и прокладка просек для обеспечения их видимости могут проводиться также за пределами береговой полосы в порядке, установленном лесным законодательством Российской Федерации и водным законодательством Российской Федерации;

– использовать безвозмездно для проведения указанных в настоящем пункте работ грунт, камень, гравий, деревья и кустарники, находящиеся в пределах береговой полосы;

– разрешать устройство временных сооружений для причаливания, швартовки и стоянки судов и плавучих объектов, погрузки, выгрузки и хранения грузов, посадки на суда и высадки с судов пассажиров по согласованию с соответствующими федеральными органами исполнительной власти в установленном порядке;

– разрешать строительство временных строений и проведение других необходимых работ в случаях непредвиденных зимовок судов или транспортных происшествий с судами.

3) Лица, использующие береговую полосу для проведения временных работ, после их окончания обязаны очистить береговую полосу и обустроить ее.

4) Установка на береговой полосе каких-либо постоянных огней, направленных в сторону судовых ходов, за исключением навигационных огней, запрещается. Владельцы временных огней должны согласовать их установку с администрацией бассейна внутренних водных путей и обеспечить ограждение таких огней со стороны судовых ходов.

5) Не допускается использовать внутренние водные пути и береговую полосу для осуществления хозяйственной и иной деятельности, если такая деятельность несовместима с обеспечением безопасности судоходства.

6) Использование водных объектов для целей рыболовства в случае, если такие объекты используются для целей судоходства, допускается по согласованию с администрациями бассейнов внутренних водных путей.

7) Право пользования береговой полосой не распространяется на особо охраняемые природные территории, территории гидротехнических сооружений, земельные участки, на которых размещены мелиоративные сооружения, полосы отвода автомобильных и железных

дорог, земельные участки, укрепленные специальными сооружениями, и на другие земли, предусмотренные земельным законодательством Российской Федерации и иным законодательством Российской Федерации.

8) Предоставление земельных участков, расположенных в пределах береговой полосы, и выделение участков акватории внутренних водных путей, строительство на них каких-либо зданий, строений и сооружений осуществляются в порядке, установленном земельным законодательством Российской Федерации и водным законодательством Российской Федерации, по согласованию с администрациями бассейнов внутренних водных путей.

9) Пользование береговой полосой, прилегающей к внутренним водным путям, на участках пограничных зон Российской Федерации осуществляется в соответствии с законодательством Российской Федерации и по согласованию с федеральным органом исполнительной власти в области обеспечения безопасности.

10) Запрещается оставление на водных объектах и на береговой полосе безнадзорных судов, сооружений, оказывающих негативное влияние на состояние внутренних водных путей и береговой полосы и (или) затрудняющих их использование.

Статья 27. Использование земельных участков и объектов капитального строительства, не соответствующих градостроительному регламенту

1. Земельные участки, объекты капитального строительства, образованные, созданные в установленном порядке до введения в действие настоящих Правил и расположенные на территориях, для которых установлен соответствующий градостроительный регламент и на которые распространяется действие указанного градостроительного регламента, являются несоответствующими градостроительному регламенту, в случаях, когда:

– существующие виды использования земельных участков и объектов капитального строительства не соответствуют указанным в градостроительном регламенте соответствующей территориальной зоны видам разрешённого использования земельных участков и объектов капитального строительства;

– существующие виды использования земельных участков и объектов капитального строительства соответствуют указанным в градостроительном регламенте соответствующей территориальной зоны видам разрешённого использования земельных участков и объектов капитального строительства, но одновременно данные участки и объекты расположены в границах зон с особыми условиями использования территории, в пределах которых указанные виды использования земельных участков и объектов капитального строительства не допускаются;

– существующие параметры объектов капитального строительства не соответствуют предельным параметрам разрешённого строительства, реконструкции объектов капитального строительства, указанным в градостроительном регламенте соответствующей территориальной зоны;

– существующие параметры объектов капитального строительства соответствуют предельным параметрам разрешённого строительства, реконструкции объектов капитального строительства, указанным в градостроительном регламенте соответствующей территориальной зоны, но одновременно данные объекты расположены в границах зон с особыми условиями использования территории, в пределах которых размещение объектов капитального строительства, имеющих указанные параметры, не допускается;

– установленные в связи с существующим использованием указанных земельных участков, объектов капитального строительства границы санитарно-защитных зон выходят за пределы территориальной зоны, в которой расположены эти земельные участки, объекты капитального строительства или распространяются на территории зон охраны объектов культурного наследия, иных зон с особыми условиями использования территорий, на которые в соответствии с законодательством не допускаются внешние техногенные воздействия, требующие установления санитарно-защитных зон.

ГЛАВА 3. ПЛАНИРОВКА ТЕРРИТОРИИ КАЗАЧИНСКОГО СЕЛЬСКОГО ПОСЕЛЕНИЯ КАЗАЧИНСКОГО РАЙОНА КРАСНОЯРСКОГО КРАЯ

Статья 28. Назначение, виды документации по планировке территории и общие требования к ней

1. Подготовка документации по планировке территории осуществляется в целях обеспечения устойчивого развития территорий, в том числе выделения элементов планировочной структуры, установления границ земельных участков, установления границ зон планируемого размещения объектов капитального строительства.

2. Подготовка документации по планировке территории в целях размещения объектов капитального строительства применительно к территории, в границах которой не предусматривается осуществление деятельности по комплексному и устойчивому развитию территории, не требуется, за исключением случаев, указанных в части 3 настоящей статьи.

3. Подготовка документации по планировке территории в целях размещения объекта капитального строительства является обязательной в следующих случаях:

1) необходимо изъятие земельных участков для государственных или муниципальных нужд в связи с размещением объекта капитального строительства федерального, регионального или местного значения;

2) необходимы установление, изменение или отмена красных линий;

3) необходимо образование земельных участков в случае, если в соответствии с земельным законодательством образование земельных участков осуществляется только в соответствии с проектом межевания территории;

4) размещение объекта капитального строительства планируется на территориях двух и более муниципальных образований, имеющих общую границу (за исключением случая, если размещение такого объекта капитального строительства планируется осуществлять на землях или земельных участках, находящихся в государственной или муниципальной собственности, и для размещения такого объекта капитального строительства не требуются предоставление земельных участков, находящихся в государственной или муниципальной собственности, и установление сервитутов);

5) планируются строительство, реконструкция линейного объекта (за исключением случая, если размещение линейного объекта планируется осуществлять на землях или земельных участках, находящихся в государственной или муниципальной собственности, и для размещения такого линейного объекта не требуются предоставление земельных участков, находящихся в государственной или муниципальной собственности, и установление сервитутов). Правительством Российской Федерации могут быть установлены иные случаи, при которых для строительства, реконструкции линейного объекта не требуется подготовка документации по планировке территории.

4. Видами документации по планировке территории являются:

1) проект планировки территории;

2) проект межевания территории.

5. Применительно к территории, в границах которой не предусматривается осуществление деятельности по комплексному и устойчивому развитию территории, а также не планируется размещение линейных объектов, допускается подготовка проекта межевания территории без подготовки проекта планировки территории в целях, предусмотренных частью 2 статьи 43 Градостроительного кодекса Российской Федерации.

6. Проект планировки территории является основой для подготовки проекта межевания территории, за исключением случаев, предусмотренных частью 5 настоящей статьи. Подготовка проекта межевания территории осуществляется в составе проекта планировки территории или в виде отдельного документа.

7. Подготовка документации по планировке территории осуществляется в отношении выделяемых проектом планировки территории одного или нескольких смежных элементов планировочной структуры, определенных правилами землепользования и застройки территориальных зон и (или) установленных схемами территориального планирования муниципальных районов, генеральными планами поселений, городских округов функциональных зон.

8. При подготовке документации по планировке территории до установления границ зон с особыми условиями использования территории учитываются размеры этих зон и ограничения по использованию территории в границах таких зон, которые устанавливаются в соответствии с законодательством Российской Федерации.

Подготовка графической части документации по планировке территории осуществляется:

- 1) в соответствии с системой координат, используемой для ведения Единого государственного реестра недвижимости;
- 2) с использованием цифровых топографических карт, цифровых топографических планов, требования к которым устанавливаются уполномоченным федеральным органом исполнительной власти.

Статья 29. Проект планировки территории

1. Подготовка проектов планировки территории осуществляется для выделения элементов планировочной структуры, установления границ территорий общего пользования, границ зон планируемого размещения объектов капитального строительства, определения характеристик и очередности планируемого развития территории.

2. Проект планировки территории состоит из основной части, которая подлежит утверждению, и материалов по ее обоснованию.

3. Основная часть проекта планировки территории включает в себя:

- 1) чертеж или чертежи планировки территории, на которых отображаются:
 - а) красные линии. Порядок установления и отображения красных линий, обозначающих границы территорий, занятых линейными объектами и (или) предназначенных для размещения линейных объектов, устанавливается федеральным органом исполнительной власти, осуществляющим функции по выработке государственной политики и нормативно-правовому регулированию в сфере строительства, архитектуры, градостроительства;
 - б) границы существующих и планируемых элементов планировочной структуры;
 - в) границы зон планируемого размещения объектов капитального строительства;
- 2) положение о характеристиках планируемого развития территории, в том числе о плотности и параметрах застройки территории (в пределах, установленных градостроительным регламентом), о характеристиках объектов капитального строительства жилого, производственного, общественно-делового и иного назначения и необходимых для функционирования таких объектов и обеспечения жизнедеятельности граждан объектов коммунальной, транспортной, социальной инфраструктур, в том числе объектов, включенных в программы комплексного развития систем коммунальной инфраструктуры, программы комплексного развития транспортной инфраструктуры, программы

комплексного развития социальной инфраструктуры и необходимых для развития территории в границах элемента планировочной структуры. Для зон планируемого размещения объектов федерального значения, объектов регионального значения, объектов местного значения в такое положение включаются сведения о плотности и параметрах застройки территории, необходимые для размещения указанных объектов, а также в целях согласования проекта планировки территории в соответствии с частью 12.7 статьи 45 Градостроительного кодекса Российской Федерации информация о планируемых мероприятиях по обеспечению сохранения применительно к территориальным зонам, в которых планируется размещение указанных объектов, фактических показателей обеспеченности территории объектами коммунальной, транспортной, социальной инфраструктур и фактических показателей территориальной доступности таких объектов для населения;

3) положения об очередности планируемого развития территории, содержащие этапы проектирования, строительства, реконструкции объектов капитального строительства жилого, производственного, общественно-делового и иного назначения и этапы строительства, реконструкции необходимых для функционирования таких объектов и обеспечения жизнедеятельности граждан объектов коммунальной, транспортной, социальной инфраструктур, в том числе объектов, включенных в программы комплексного развития систем коммунальной инфраструктуры, программы комплексного развития транспортной инфраструктуры, программы комплексного развития социальной инфраструктуры.

4. Материалы по обоснованию проекта планировки территории содержат:

1) карту (фрагмент карты) планировочной структуры территорий поселения с отображением границ элементов планировочной структуры;

2) результаты инженерных изысканий в объеме, предусмотренном разрабатываемой исполнителем работ программой инженерных изысканий, в случаях, если выполнение таких инженерных изысканий для подготовки документации по планировке территории требуется в соответствии с Градостроительным кодексом Российской Федерации;

3) обоснование определения границ зон планируемого размещения объектов капитального строительства;

4) схему организации движения транспорта (включая транспорт общего пользования) и пешеходов, отражающую местоположение объектов транспортной инфраструктуры и учитывающую существующие и прогнозные потребности в транспортном обеспечении на территории, а также схему организации улично-дорожной сети;

5) схему границ территорий объектов культурного наследия;

6) схему границ зон с особыми условиями использования территории;

7) обоснование соответствия планируемых параметров, местоположения и назначения объектов регионального значения, объектов местного значения нормативам градостроительного проектирования и требованиям градостроительных регламентов, а также применительно к территории, в границах которой предусматривается осуществление деятельности по комплексному и устойчивому развитию территории, установленным правилами землепользования и застройки расчетным показателям минимально допустимого уровня обеспеченности территории объектами коммунальной, транспортной, социальной инфраструктур и расчетным показателям максимально допустимого уровня территориальной доступности таких объектов для населения;

8) схему, отображающую местоположение существующих объектов капитального строительства, в том числе линейных объектов, объектов, подлежащих сносу, объектов

незавершенного строительства, а также проходы к водным объектам общего пользования и их береговым полосам;

9) варианты планировочных и (или) объемно-пространственных решений застройки территории в соответствии с проектом планировки территории (в отношении элементов планировочной структуры, расположенных в жилых или общественно-деловых зонах);

10) перечень мероприятий по защите территории от чрезвычайных ситуаций природного и техногенного характера, в том числе по обеспечению пожарной безопасности и по гражданской обороне;

11) перечень мероприятий по охране окружающей среды;

12) обоснование очередности планируемого развития территории;

13) схему вертикальной планировки территории, инженерной подготовки и инженерной защиты территории, подготовленную в случаях, установленных уполномоченным Правительством Российской Федерации федеральным органом исполнительной власти, и в соответствии с требованиями, установленными уполномоченным Правительством Российской Федерации федеральным органом исполнительной власти;

14) иные материалы для обоснования положений по планировке территории.

5. Состав и содержание проектов планировки территории, предусматривающих размещение одного или нескольких линейных объектов, устанавливаются Правительством Российской Федерации.

Статья 30. Подготовка и утверждение документации по планировке территории Казачинского сельского поселения Казачинского района

1. Подготовка и утверждение документации по планировке территории Казачинского сельского поселения Казачинского района осуществляется в строгом соответствии с Градостроительным Кодексом Российской Федерации.

Статья 31. Развитие застроенных территорий Казачинского сельского поселения Казачинского района Красноярского края

1. Развитие застроенных территорий осуществляется в границах элемента планировочной структуры (квартала, микрорайона) или его части (частей), в границах смежных элементов планировочной структуры или их частей.

2. Решение о развитии застроенной территории принимается органом местного самоуправления Казачинского района по инициативе органа государственной власти субъекта Российской Федерации, органа местного самоуправления, физических или юридических лиц при наличии градостроительного регламента, а также региональных и местных нормативов градостроительного проектирования (при их отсутствии - утвержденных органом местного самоуправления расчетных показателей обеспечения такой территории объектами социального и коммунально-бытового назначения, объектами инженерной инфраструктуры).

3. Решение о развитии застроенной территории может быть принято, если на такой территории расположены:

1) многоквартирные дома, признанные в установленном Правительством Российской Федерации порядке аварийными и подлежащими сносу;

2) многоквартирные дома, снос, реконструкция которых планируются на основании муниципальных адресных программ, утвержденных представительным органом местного самоуправления.

4. На застроенной территории, в отношении которой принимается решение о развитии, могут быть расположены помимо объектов, предусмотренных частью 3 настоящей статьи, объекты инженерной инфраструктуры, обеспечивающие исключительно функционирование многоквартирных домов, предусмотренных пунктами 1 и 2 части 3 настоящей статьи, а также объекты коммунальной, социальной, транспортной инфраструктур, необходимые для обеспечения жизнедеятельности граждан, проживающих в таких домах. Включение в границы такой территории земельных участков и расположенных на них объектов коммунальной, социальной, транспортной инфраструктур, находящихся в собственности Российской Федерации, субъектов Российской Федерации, органов местного самоуправления муниципальных районов, допускается по согласованию с уполномоченными федеральными органами исполнительной власти, органами исполнительной власти субъектов Российской Федерации, органами местного самоуправления муниципальных районов в порядке, установленном Правительством Российской Федерации.

5. На застроенной территории, в отношении которой принимается решение о развитии, не могут быть расположены иные объекты капитального строительства, за исключением указанных в частях 3 и 4 настоящей статьи.

6. В решении о развитии застроенной территории должны быть определены ее местоположение и площадь, перечень адресов зданий, строений, сооружений, подлежащих сносу, реконструкции.

7. Развитие застроенных территорий осуществляется на основании договора о развитии застроенной территории в соответствии со статьей 46.2 Градостроительного Кодекса РФ.

8. Предоставление для строительства в границах территории, в отношении которой принято решение о развитии, земельных участков, которые находятся в муниципальной собственности или государственная собственность на которые не разграничена и которые не предоставлены в пользование и во владение гражданам и юридическим лицам, осуществляется лицу, с которым органом местного самоуправления заключен договор о развитии застроенной территории, без проведения торгов в соответствии с земельным законодательством.

ГЛАВА 4. АРХИТЕКТУРНО-СТРОИТЕЛЬНОЕ ПРОЕКТИРОВАНИЕ И СТРОИТЕЛЬСТВО, РЕКОНСТРУКЦИЯ ОБЪЕКТОВ КАПИТАЛЬНОГО СТРОИТЕЛЬСТВА

Статья 32. Инженерные изыскания для подготовки проектной документации, строительства, реконструкции объектов капитального строительства

1. Инженерные изыскания выполняются для подготовки проектной документации, строительства, реконструкции объектов капитального строительства. Подготовка проектной документации, а также строительство, реконструкция объектов капитального строительства в соответствии с такой проектной документацией не допускаются без выполнения соответствующих инженерных изысканий.

2. Работы по договорам о выполнении инженерных изысканий, заключенным с застройщиком, техническим заказчиком или лицом, получившим в соответствии с Земельным кодексом Российской Федерации разрешение на использование земель или земельного участка, находящегося в государственной или муниципальной собственности, для выполнения инженерных изысканий (далее также - договоры подряда на выполнение инженерных изысканий), должны выполняться только индивидуальными предпринимателями или юридическими лицами, которые являются членами саморегулируемых организаций в области инженерных изысканий, если иное не предусмотрено настоящей статьей. Выполнение инженерных изысканий по таким договорам обеспечивается специалистами по организации инженерных изысканий (главными инженерами проектов). Работы по договорам о выполнении инженерных изысканий, заключенным с иными лицами, могут выполняться индивидуальными предпринимателями или юридическими лицами, не являющимися членами таких саморегулируемых организаций.

2.1. Не требуется членство в саморегулируемых организациях в области инженерных изысканий:

1) государственных и муниципальных унитарных предприятий, в том числе государственных и муниципальных казенных предприятий, государственных и муниципальных учреждений в случае заключения ими договоров подряда на выполнение инженерных изысканий с федеральными органами исполнительной власти, государственными корпорациями, осуществляющими нормативно-правовое регулирование в соответствующей области, органами государственной власти субъектов Российской Федерации, органами местного самоуправления, в ведении которых находятся такие предприятия, учреждения, или в случае выполнения такими предприятиями, учреждениями функций технического заказчика от имени указанных федеральных органов исполнительной власти, государственных корпораций, органов государственной власти субъектов Российской Федерации, органов местного самоуправления;

2) коммерческих организаций, в уставных (складочных) капиталах которых доля государственных и муниципальных унитарных предприятий, государственных и муниципальных автономных учреждений составляет более пятидесяти процентов, в случае заключения такими коммерческими организациями договоров подряда на выполнение инженерных изысканий с указанными предприятиями, учреждениями, а также с федеральными органами исполнительной власти, государственными корпорациями, органами государственной власти субъектов Российской Федерации, органами местного самоуправления, которые предусмотрены пунктом 1 настоящей части и в ведении которых находятся указанные предприятия, учреждения, или в случае выполнения такими коммерческими организациями функций технического заказчика от имени указанных предприятий, учреждений, федеральных органов исполнительной власти, государственных

корпораций, органов государственной власти субъектов Российской Федерации, органов местного самоуправления;

3) юридических лиц, созданных публично-правовыми образованиями (за исключением юридических лиц, предусмотренных пунктом 1 настоящей части), в случае заключения указанными юридическими лицами договоров подряда на выполнение инженерных изысканий в установленных сферах деятельности (в областях, для целей осуществления деятельности в которых созданы такие юридические лица), а также коммерческих организаций, в уставных (складочных) капиталах которых доля указанных юридических лиц составляет более пятидесяти процентов, в случае заключения такими коммерческими организациями договоров подряда на выполнение инженерных изысканий с указанными юридическими лицами или в случае выполнения такими коммерческими организациями функций технического заказчика от имени указанных юридических лиц;

4) юридических лиц, в уставных (складочных) капиталах которых доля публично-правовых образований составляет более пятидесяти процентов, в случае заключения указанными юридическими лицами договоров подряда на выполнение инженерных изысканий с федеральными органами исполнительной власти, органами государственной власти субъектов Российской Федерации, органами местного самоуправления, в установленных сферах деятельности которых указанные юридические лица осуществляют уставную деятельность, или в случае выполнения указанными юридическими лицами функций технического заказчика от имени этих федеральных органов исполнительной власти, органов государственной власти субъектов Российской Федерации, органов местного самоуправления, а также коммерческих организаций, в уставных (складочных) капиталах которых доля указанных юридических лиц составляет более пятидесяти процентов, в случае заключения такими коммерческими организациями договоров подряда на выполнение инженерных изысканий с указанными федеральными органами исполнительной власти, органами государственной власти субъектов Российской Федерации, органами местного самоуправления, юридическими лицами или в случае выполнения такими коммерческими организациями функций технического заказчика от имени указанных федеральных органов исполнительной власти, органов государственной власти субъектов Российской Федерации, органов местного самоуправления, юридических лиц.

3. Лицами, выполняющими инженерные изыскания, могут являться застройщик, лицо, получившее в соответствии с Земельным кодексом Российской Федерации разрешение на использование земель или земельного участка, находящегося в государственной или муниципальной собственности, для выполнения инженерных изысканий, либо индивидуальный предприниматель или юридическое лицо, заключившие договор подряда на выполнение инженерных изысканий. Лицо, выполняющее инженерные изыскания, несет ответственность за полноту и качество инженерных изысканий и их соответствие требованиям технических регламентов. Застройщик или лицо, получившее в соответствии с Земельным кодексом Российской Федерации разрешение на использование земель или земельного участка, находящегося в государственной или муниципальной собственности, для выполнения инженерных изысканий, вправе выполнить инженерные изыскания самостоятельно при условии, что такие лица являются членами саморегулируемой организации в области инженерных изысканий, или с привлечением иных лиц по договору подряда на выполнение инженерных изысканий.

4. Инженерные изыскания для подготовки проектной документации, строительства, реконструкции объектов капитального строительства выполняются в целях получения:

1) материалов о природных условиях территории, на которой будут осуществляться строительство, реконструкция объектов капитального строительства, и факторах техногенного воздействия на окружающую среду, о прогнозе их изменения, необходимых для разработки решений относительно такой территории;

2) материалов, необходимых для обоснования компоновки зданий, строений, сооружений, принятия конструктивных и объемно-планировочных решений в отношении этих зданий, строений, сооружений, проектирования инженерной защиты таких объектов, разработки мероприятий по охране окружающей среды, проекта организации строительства, реконструкции объектов капитального строительства;

3) материалов, необходимых для проведения расчетов оснований, фундаментов и конструкций зданий, строений, сооружений, их инженерной защиты, разработки решений о проведении профилактических и других необходимых мероприятий, выполнения земляных работ, а также для подготовки решений по вопросам, возникшим при подготовке проектной документации, ее согласовании или утверждении.

4.1. Результаты инженерных изысканий представляют собой документ о выполненных инженерных изысканиях, содержащий материалы в текстовой форме и в виде карт (схем) и отражающий сведения о задачах инженерных изысканий, о местоположении территории, на которой планируется осуществлять строительство, реконструкцию объекта капитального строительства, о видах, об объеме, о способах и о сроках проведения работ по выполнению инженерных изысканий в соответствии с программой инженерных изысканий, о качестве выполненных инженерных изысканий, о результатах комплексного изучения природных и техногенных условий указанной территории, в том числе о результатах изучения, оценки и прогноза возможных изменений природных и техногенных условий указанной территории применительно к объекту капитального строительства при осуществлении строительства, реконструкции такого объекта и после их завершения и о результатах оценки влияния строительства, реконструкции такого объекта на другие объекты капитального строительства.

5. Необходимость выполнения отдельных видов инженерных изысканий, состав, объем и метод их выполнения устанавливаются с учетом требований технических регламентов программой инженерных изысканий, разработанной на основе задания застройщика или технического заказчика, в зависимости от вида и назначения объектов капитального строительства, их конструктивных особенностей, технической сложности и потенциальной опасности, стадии архитектурно-строительного проектирования, а также от сложности топографических, инженерно-геологических, экологических, гидрологических, метеорологических и климатических условий территории, на которой будут осуществляться строительство, реконструкция объектов капитального строительства, степени изученности указанных условий.

6. Виды инженерных изысканий, порядок их выполнения для подготовки проектной документации, строительства, реконструкции объектов капитального строительства, а также состав, форма материалов и результатов инженерных изысканий, порядок формирования и ведения государственного фонда материалов и данных инженерных изысканий с учетом потребностей информационных систем обеспечения градостроительной деятельности устанавливаются Правительством Российской Федерации.

Статья 33. Архитектурно-строительное проектирование

1. Архитектурно-строительное проектирование осуществляется путем подготовки проектной документации применительно к объектам капитального строительства и их частям, строящимся, реконструируемым в границах принадлежащего застройщику или иному правообладателю (которому при осуществлении бюджетных инвестиций в объекты капитального строительства государственной (муниципальной) собственности органы государственной власти (государственные органы), Государственная корпорация по атомной энергии "Росатом", Государственная корпорация по космической деятельности "Роскосмос", органы управления государственными внебюджетными фондами или органы местного самоуправления передали в случаях, установленных бюджетным законодательством Российской Федерации, на основании соглашений свои полномочия государственного

(муниципального) заказчика) земельного участка, а также отдельных разделов проектной документации при проведении капитального ремонта объектов капитального строительства в соответствии с частью 12.2 настоящей статьи. В случае, если документацией по планировке территории предусмотрено размещение объекта транспортной инфраструктуры федерального значения либо линейного объекта транспортной инфраструктуры регионального значения или местного значения, архитектурно-строительное проектирование осуществляется путем подготовки проектной документации применительно к такому объекту и его частям, строящимся, реконструируемым, в том числе в границах не принадлежащего застройщику или иному правообладателю (которому при осуществлении бюджетных инвестиций в объекты капитального строительства государственной (муниципальной) собственности органы государственной власти (государственные органы), Государственная корпорация по атомной энергии "Росатом", Государственная корпорация по космической деятельности "Роскосмос", органы управления государственными внебюджетными фондами или органы местного самоуправления передали в случаях, установленных бюджетным законодательством Российской Федерации, на основании соглашений свои полномочия государственного (муниципального) заказчика) земельного участка.

2. Проектная документация представляет собой документацию, содержащую материалы в текстовой форме и в виде карт (схем) и определяющую архитектурные, функционально-технологические, конструктивные и инженерно-технические решения для обеспечения строительства, реконструкции объектов капитального строительства, их частей, капитального ремонта.

3. Осуществление подготовки проектной документации не требуется при строительстве, реконструкции, капитальном ремонте объектов индивидуального жилищного строительства (отдельно стоящих жилых домов с количеством этажей не более чем три, предназначенных для проживания одной семьи). Застройщик по собственной инициативе вправе обеспечить подготовку проектной документации применительно к объектам индивидуального жилищного строительства.

4. Работы по договорам о подготовке проектной документации, заключенным с застройщиком, техническим заказчиком, лицом, ответственным за эксплуатацию здания, сооружения, региональным оператором (далее также - договоры подряда на подготовку проектной документации), должны выполняться только индивидуальными предпринимателями или юридическими лицами, которые являются членами саморегулируемых организаций в области архитектурно-строительного проектирования, если иное не предусмотрено настоящей статьей. Выполнение работ по подготовке проектной документации по таким договорам обеспечивается специалистами по организации архитектурно-строительного проектирования (главными инженерами проектов, главными архитекторами проектов). Работы по договорам о подготовке проектной документации, заключенным с иными лицами, могут выполняться индивидуальными предпринимателями или юридическими лицами, не являющимися членами таких саморегулируемых организаций.

4.1. Не требуется членство в саморегулируемых организациях в области архитектурно-строительного проектирования:

1) государственных и муниципальных унитарных предприятий, в том числе государственных и муниципальных казенных предприятий, государственных и муниципальных учреждений в случае заключения ими договоров подряда на подготовку проектной документации с федеральными органами исполнительной власти, государственными корпорациями, осуществляющими нормативно-правовое регулирование в соответствующей области, органами государственной власти субъектов Российской Федерации, органами местного самоуправления, в ведении которых находятся такие

предприятия, учреждения, или в случае выполнения такими предприятиями, учреждениями функций технического заказчика от имени указанных федеральных органов исполнительной власти, государственных корпораций, органов государственной власти субъектов Российской Федерации, органов местного самоуправления;

2) коммерческих организаций, в уставных (складочных) капиталах которых доля государственных и муниципальных унитарных предприятий, государственных и муниципальных автономных учреждений составляет более пятидесяти процентов, в случае заключения такими коммерческими организациями договоров подряда на подготовку проектной документации с указанными предприятиями, учреждениями, а также с федеральными органами исполнительной власти, государственными корпорациями, органами государственной власти субъектов Российской Федерации, органами местного самоуправления, которые предусмотрены пунктом 1 настоящей части и в ведении которых находятся указанные предприятия, учреждения, или в случае выполнения такими коммерческими организациями функций технического заказчика от имени указанных предприятий, учреждений, федеральных органов исполнительной власти, государственных корпораций, органов государственной власти субъектов Российской Федерации, органов местного самоуправления;

3) юридических лиц, созданных публично-правовыми образованиями (за исключением юридических лиц, предусмотренных пунктом 1 настоящей части), в случае заключения указанными юридическими лицами договоров подряда на подготовку проектной документации в установленных сферах деятельности (в областях, для целей осуществления деятельности в которых созданы указанные юридические лица), а также коммерческих организаций, в уставных (складочных) капиталах которых доля указанных юридических лиц составляет более пятидесяти процентов, в случае заключения такими коммерческими организациями договоров подряда на подготовку проектной документации с указанными юридическими лицами или в случае выполнения такими коммерческими организациями функций технического заказчика от имени указанных юридических лиц;

4) юридических лиц, в уставных (складочных) капиталах которых доля публично-правовых образований составляет более пятидесяти процентов, в случае заключения указанными юридическими лицами договоров подряда на подготовку проектной документации с федеральными органами исполнительной власти, органами государственной власти субъектов Российской Федерации, органами местного самоуправления, в установленных сферах деятельности которых указанные юридические лица осуществляют уставную деятельность, или в случае выполнения указанными юридическими лицами функций технического заказчика от имени этих федеральных органов исполнительной власти, органов государственной власти субъектов Российской Федерации, органов местного самоуправления, а также коммерческих организаций, в уставных (складочных) капиталах которых доля указанных юридических лиц составляет более пятидесяти процентов, в случае заключения такими коммерческими организациями договоров подряда на подготовку проектной документации с указанными федеральными органами исполнительной власти, органами государственной власти субъектов Российской Федерации, органами местного самоуправления, юридическими лицами или в случае выполнения такими коммерческими организациями функций технического заказчика от имени указанных федеральных органов исполнительной власти, органов государственной власти субъектов Российской Федерации, органов местного самоуправления, юридических лиц.

5. Лицом, осуществляющим подготовку проектной документации, может являться застройщик либо индивидуальный предприниматель или юридическое лицо, заключившие договор подряда на подготовку проектной документации. Лицо, осуществляющее подготовку проектной документации, несет ответственность за качество проектной документации и ее соответствие требованиям технических регламентов. Застройщик вправе выполнить подготовку проектной документации самостоятельно при условии, что он

является членом саморегулируемой организации в области архитектурно-строительного проектирования, либо с привлечением иных лиц по договору подряда на подготовку проектной документации.

5.1. Договором подряда на подготовку проектной документации может быть предусмотрено задание на выполнение инженерных изысканий. В этом случае указанное физическое или юридическое лицо осуществляет также организацию и координацию работ по инженерным изысканиям и несет ответственность за достоверность, качество и полноту выполненных инженерных изысканий. Этим договором также может быть предусмотрено обеспечение получения указанным физическим или юридическим лицом технических условий.

6. В случае, если подготовка проектной документации осуществляется индивидуальным предпринимателем или юридическим лицом на основании договора подряда на подготовку проектной документации, заключенного с застройщиком, техническим заказчиком, лицом, ответственным за эксплуатацию здания, сооружения, региональным оператором, застройщик, технический заказчик, лицо, ответственное за эксплуатацию здания, сооружения, региональный оператор обязаны предоставить таким индивидуальному предпринимателю или юридическому лицу:

1) градостроительный план земельного участка или в случае подготовки проектной документации линейного объекта проект планировки территории и проект межевания территории;

2) результаты инженерных изысканий (в случае, если они отсутствуют, договором подряда на подготовку проектной документации должно быть предусмотрено задание на выполнение инженерных изысканий);

3) технические условия (в случае, если функционирование проектируемого объекта капитального строительства невозможно обеспечить без подключения (технологического присоединения) такого объекта к сетям инженерно-технического обеспечения).

7. Технические условия, предусматривающие максимальную нагрузку, сроки подключения (технологического присоединения) объектов капитального строительства к сетям инженерно-технического обеспечения и срок действия технических условий, а также информация о плате за такое подключение (технологическое присоединение) предоставляется организациями, осуществляющими эксплуатацию сетей инженерно-технического обеспечения, без взимания платы в течение четырнадцати дней по запросам федеральных органов исполнительной власти, органов исполнительной власти субъектов Российской Федерации, органов местного самоуправления или правообладателей земельных участков, если иное не предусмотрено законодательством о газоснабжении в Российской Федерации. Срок действия предоставленных технических условий и срок внесения платы за такое подключение (технологическое присоединение) устанавливаются организациями, осуществляющими эксплуатацию сетей инженерно-технического обеспечения, не менее чем на три года или при комплексном освоении земельных участков в целях жилищного строительства не менее чем на пять лет, за исключением случаев, предусмотренных законодательством Российской Федерации. Правообладатель земельного участка в течение одного года или при комплексном освоении земельного участка в целях жилищного строительства в течение трех лет с момента предоставления технических условий и информации о плате за такое подключение (технологическое присоединение) должен определить необходимую ему для подключения (технологического присоединения) к сетям инженерно-технического обеспечения нагрузку в пределах предоставленных ему технических условий. Обязательства организации, предоставившей технические условия, предусматривающие максимальную нагрузку, сроки подключения (технологического присоединения) объектов капитального строительства к сетям инженерно-технического обеспечения и срок действия технических условий, прекращаются в случае, если в течение

одного года или при комплексном освоении земельного участка в целях жилищного строительства в течение трех лет с момента предоставления правообладателю земельного участка указанных технических условий он не определит необходимую ему для подключения (технологического присоединения) к сетям инженерно-технического обеспечения нагрузку в пределах предоставленных ему технических условий и не подаст заявку о таком подключении (технологическом присоединении).

8. Организация, осуществляющая эксплуатацию сетей инженерно-технического обеспечения, обязана обеспечить правообладателю земельного участка в установленные сроки подключение (технологическое присоединение) построенного или реконструированного объекта капитального строительства к сетям инженерно-технического обеспечения в соответствии с техническими условиями и информацией о плате за подключение (технологическое присоединение), предоставленными правообладателю земельного участка.

9. Исполнительный орган государственной власти или орган местного самоуправления, уполномоченные на распоряжение земельными участками, находящимися в государственной или муниципальной собственности, не позднее чем за тридцать дней до дня проведения аукциона, либо до дня принятия решения о предоставлении земельного участка, находящегося в государственной или муниципальной собственности, либо до дня принятия решения о предварительном согласовании предоставления такого земельного участка предоставляют заинтересованным лицам технические условия подключения (технологического присоединения) к сетям инженерно-технического обеспечения, предусматривающие максимальную нагрузку, срок подключения (технологического присоединения) объекта капитального строительства к сетям инженерно-технического обеспечения, срок действия технических условий и информацию о плате за подключение (технологическое присоединение). Исполнительный орган государственной власти или орган местного самоуправления, уполномоченные на распоряжение земельными участками, в течение четырнадцати дней со дня поступления заявления о проведении аукциона по продаже земельного участка, находящегося в государственной или муниципальной собственности, или аукциона на право заключения договора аренды такого земельного участка направляют в организации, осуществляющие эксплуатацию сетей инженерно-технического обеспечения, запрос о предоставлении указанных технических условий, информации о сроке их действия и плате за подключение (технологическое присоединение).

10. Порядок определения и предоставления технических условий и определения платы за подключение (технологическое присоединение), а также порядок подключения (технологического присоединения) объекта капитального строительства к сетям инженерно-технического обеспечения может устанавливаться Правительством Российской Федерации.

10.1. Требования частей 7 - 10 настоящей статьи не применяются к технологическому присоединению объектов капитального строительства к электрическим сетям. Порядок соответствующего технологического присоединения к электрическим сетям устанавливается законодательством Российской Федерации об электроэнергетике.

11. Подготовка проектной документации осуществляется на основании задания застройщика или технического заказчика (при подготовке проектной документации на основании договора подряда на подготовку проектной документации), результатов инженерных изысканий, информации, указанной в градостроительном плане земельного участка, или в случае подготовки проектной документации линейного объекта на основании проекта планировки территории и проекта межевания территории в соответствии с требованиями технических регламентов, техническими условиями, разрешением на отклонение от предельных параметров разрешенного строительства, реконструкции объектов капитального строительства.

12. В состав проектной документации объектов капитального строительства, за исключением проектной документации линейных объектов, включаются следующие разделы:

1) пояснительная записка с исходными данными для архитектурно-строительного проектирования, строительства, реконструкции, капитального ремонта объектов капитального строительства, в том числе с результатами инженерных изысканий, техническими условиями;

2) схема планировочной организации земельного участка, которая выполнена в соответствии с информацией, указанной в градостроительном плане земельного участка;

3) архитектурные решения;

4) конструктивные и объемно-планировочные решения;

5) сведения об инженерном оборудовании, о сетях инженерно-технического обеспечения, перечень инженерно-технических мероприятий, содержание технологических решений;

6) проект организации строительства объектов капитального строительства;

7) проект организации работ по сносу или демонтажу объектов капитального строительства, их частей (при необходимости сноса или демонтажа объектов капитального строительства, их частей для строительства, реконструкции других объектов капитального строительства);

8) перечень мероприятий по охране окружающей среды;

9) перечень мероприятий по обеспечению пожарной безопасности;

10) перечень мероприятий по обеспечению доступа инвалидов к объектам здравоохранения, образования, культуры, отдыха, спорта и иным объектам социально-культурного и коммунально-бытового назначения, объектам транспорта, торговли, общественного питания, объектам делового, административного, финансового, религиозного назначения, объектам жилищного фонда (в случае подготовки проектной документации для строительства, реконструкции, капитального ремонта таких объектов);

10.1) требования к обеспечению безопасной эксплуатации объектов капитального строительства;

11) смета на строительство, реконструкцию, капитальный ремонт объектов капитального строительства, проведение работ по сохранению объектов культурного наследия, финансируемые с привлечением средств бюджетов бюджетной системы Российской Федерации, средств юридических лиц, созданных Российской Федерацией, субъектами Российской Федерации, муниципальными образованиями, юридических лиц, доля в уставных (складочных) капиталах которых Российской Федерации, субъектов Российской Федерации, муниципальных образований составляет более 50 процентов;

11.1) перечень мероприятий по обеспечению соблюдения требований энергетической эффективности и требований оснащенности зданий, строений, сооружений приборами учета используемых энергетических ресурсов;

11.2) сведения о нормативной периодичности выполнения работ по капитальному ремонту многоквартирного дома, необходимых для обеспечения безопасной эксплуатации такого дома, об объеме и о составе указанных работ (в случае подготовки проектной документации для строительства, реконструкции многоквартирного дома);

12) иная документация в случаях, предусмотренных федеральными законами.

12.1. Подготовка проектной документации по инициативе застройщика или технического заказчика может осуществляться применительно к отдельным этапам строительства, реконструкции объектов капитального строительства.

12.2. В случае проведения капитального ремонта объектов капитального строительства осуществляется подготовка отдельных разделов проектной документации на основании задания застройщика или технического заказчика в зависимости от содержания работ, выполняемых при капитальном ремонте объектов капитального строительства.

13. Состав и требования к содержанию разделов проектной документации применительно к различным видам объектов капитального строительства, в том числе к линейным объектам, состав и требования к содержанию разделов проектной документации применительно к отдельным этапам строительства, реконструкции объектов капитального строительства, состав и требования к содержанию разделов проектной документации при проведении капитального ремонта объектов капитального строительства, а также состав и требования к содержанию разделов проектной документации, представляемой на экспертизу проектной документации и в органы государственного строительного надзора, устанавливаются Правительством Российской Федерации.

14. Проектная документация объектов использования атомной энергии (в том числе ядерных установок, пунктов хранения ядерных материалов и радиоактивных веществ, пунктов хранения радиоактивных отходов), опасных производственных объектов, определяемых в соответствии с законодательством Российской Федерации, особо опасных, технически сложных, уникальных объектов, объектов обороны и безопасности также должна содержать перечень мероприятий по гражданской обороне, мероприятий по предупреждению чрезвычайных ситуаций природного и техногенного характера, мероприятий по противодействию терроризму.

15. Проектная документация утверждается застройщиком, техническим заказчиком, лицом, ответственным за эксплуатацию здания, сооружения, или региональным оператором. В случаях, предусмотренных статьей 49 Градостроительного Кодекса РФ, застройщик или технический заказчик до утверждения проектной документации направляет ее на экспертизу. При этом проектная документация утверждается застройщиком или техническим заказчиком при наличии положительного заключения экспертизы проектной документации.

15.1. Особенности подготовки, согласования и утверждения проектной документации, необходимой для проведения работ по сохранению объекта культурного наследия, устанавливаются законодательством Российской Федерации об охране объектов культурного наследия.

16. Не допускается требовать согласование проектной документации, заключение на проектную документацию и иные документы, не предусмотренные Градостроительным Кодексом РФ.

Статья 34. Экспертиза проектной документации и результатов инженерных изысканий

1. Проектная документация объектов капитального строительства и результаты инженерных изысканий, выполненных для подготовки такой проектной документации, подлежат экспертизе, за исключением случаев, предусмотренных частями 2, 3 и 3.1 настоящей статьи. Экспертиза проектной документации и (или) экспертиза результатов инженерных изысканий проводятся в форме государственной экспертизы или негосударственной экспертизы. Застройщик или технический заказчик по своему выбору направляет проектную документацию и результаты инженерных изысканий на государственную экспертизу или негосударственную экспертизу, за исключением случаев, если в соответствии с настоящей статьей в отношении проектной документации объектов капитального строительства и результатов инженерных изысканий, выполненных для

подготовки такой проектной документации, предусмотрено проведение государственной экспертизы.

2. Экспертиза не проводится в отношении проектной документации следующих объектов капитального строительства:

1) отдельно стоящие жилые дома с количеством этажей не более чем три, предназначенные для проживания одной семьи (объекты индивидуального жилищного строительства);

2) жилые дома с количеством этажей не более чем три, состоящие из нескольких блоков, количество которых не превышает десять и каждый из которых предназначен для проживания одной семьи, имеет общую стену (общие стены) без проемов с соседним блоком или соседними блоками, расположен на отдельном земельном участке и имеет выход на территорию общего пользования (жилые дома блокированной застройки), в случае, если строительство или реконструкция таких жилых домов осуществляется без привлечения средств бюджетов бюджетной системы Российской Федерации;

3) многоквартирные дома с количеством этажей не более чем три, состоящие из одной или нескольких блок-секций, количество которых не превышает четыре, в каждой из которых находятся несколько квартир и помещения общего пользования и каждая из которых имеет отдельный подъезд с выходом на территорию общего пользования, в случае, если строительство или реконструкция таких многоквартирных домов осуществляется без привлечения средств бюджетов бюджетной системы Российской Федерации;

4) отдельно стоящие объекты капитального строительства с количеством этажей не более чем два, общая площадь которых составляет не более чем 1500 квадратных метров и которые не предназначены для проживания граждан и осуществления производственной деятельности, за исключением объектов, которые в соответствии со статьей 48.1 Градостроительного Кодекса РФ являются особо опасными, технически сложными или уникальными объектами;

5) отдельно стоящие объекты капитального строительства с количеством этажей не более чем два, общая площадь которых составляет не более чем 1500 квадратных метров, которые предназначены для осуществления производственной деятельности и для которых не требуется установление санитарно-защитных зон или для которых в пределах границ земельных участков, на которых расположены такие объекты, установлены санитарно-защитные зоны или требуется установление таких зон, за исключением объектов, которые в соответствии со статьей 48.1 Градостроительного Кодекса РФ являются особо опасными, технически сложными или уникальными объектами;

6) буровые скважины, предусмотренные подготовленными, согласованными и утвержденными в соответствии с законодательством Российской Федерации о недрах техническим проектом разработки месторождений полезных ископаемых или иной проектной документацией на выполнение работ, связанных с использованием участками недр.

2.1. В случае, если строительство, реконструкцию указанных в части 2 настоящей статьи объектов капитального строительства планируется осуществлять в границах охранных зон объектов трубопроводного транспорта, экспертиза проектной документации на осуществление строительства, реконструкции указанных объектов капитального строительства является обязательной.

3. Экспертиза проектной документации не проводится в случае, если для строительства или реконструкции объекта капитального строительства не требуется получение разрешения на строительство, а также в отношении модифицированной проектной документации. Экспертиза проектной документации не проводится в отношении разделов проектной документации, подготовленных для проведения капитального ремонта объектов

капитального строительства, за исключением проектной документации, подготовленной для проведения капитального ремонта автомобильных дорог общего пользования.

3.1. Экспертиза результатов инженерных изысканий не проводится в случае, если инженерные изыскания выполнялись для подготовки проектной документации объектов капитального строительства, указанных в части 2 настоящей статьи, а также в случае, если для строительства, реконструкции не требуется получение разрешения на строительство.

3.2. Результаты инженерных изысканий могут быть направлены на экспертизу одновременно с проектной документацией или до направления проектной документации на экспертизу.

3.3. Застройщик или технический заказчик может направить по собственной инициативе проектную документацию объектов капитального строительства, указанных в частях 2 и 3 настоящей статьи, и результаты инженерных изысканий, выполненных для подготовки такой проектной документации, на государственную экспертизу или негосударственную экспертизу.

3.4. Проектная документация всех объектов, указанных в пункте 5.1 статьи 6 Градостроительного Кодекса РФ, объектов, строительство, реконструкция которых финансируются за счет средств бюджетов бюджетной системы Российской Федерации, автомобильных дорог общего пользования, капитальный ремонт которых финансируется или предполагается финансировать за счет средств бюджетов бюджетной системы Российской Федерации, объектов культурного наследия регионального и местного значения (в случае, если при проведении работ по сохранению объекта культурного наследия регионального или местного значения затрагиваются конструктивные и другие характеристики надежности и безопасности указанного объекта) и результаты инженерных изысканий, выполненных для подготовки такой проектной документации, а также проектная документация объектов, строительство, реконструкцию которых предполагается осуществлять на землях особо охраняемых природных территорий, объектов, используемых для размещения и (или) обезвреживания отходов I - V классов опасности, подлежат государственной экспертизе.

3.5. Подтверждением того, что изменения, внесенные в проектную документацию после получения положительного заключения экспертизы проектной документации, не затрагивают конструктивные и другие характеристики безопасности объекта капитального строительства, является заключение органа исполнительной власти или организации, проводивших экспертизу проектной документации, в которую внесены изменения. В случае модификации такой проектной документации для строительства, реконструкции, капитального ремонта объектов капитального строительства, финансирование которых планируется за счет средств бюджетов бюджетной системы Российской Федерации или обеспечивается юридическими лицами, указанными в части 2 статьи 48.2 Градостроительного Кодекса РФ, указанное заключение также подтверждает, что изменения, внесенные в проектную документацию после получения положительного заключения экспертизы проектной документации, не приводят к увеличению сметы на их строительство или реконструкцию в сопоставимых ценах. Подготовка указанного заключения осуществляется в срок не более чем тридцать дней в порядке, установленном федеральным органом исполнительной власти, осуществляющим функции по выработке и реализации государственной политики и нормативно-правовому регулированию в сфере строительства, архитектуры, градостроительства. При этом для подготовки предусмотренного настоящей частью заключения в орган исполнительной власти или организацию, проводившие экспертизу проектной документации объекта капитального строительства, направляются на рассмотрение те разделы проектной документации объекта капитального строительства, в которые внесены изменения.

3.6. В случае, если в проектной документации, указанной в части 3.5 настоящей статьи, имеются изменения, затрагивающие конструктивные и другие характеристики безопасности

объекта капитального строительства и (или) приводящие к увеличению сметы на его строительство или реконструкцию в сопоставимых ценах, орган исполнительной власти или организация, проводившие экспертизу проектной документации такого объекта капитального строительства, отказывают в выдаче указанного в настоящей части заключения. В этом случае проектная документация, в которую внесены изменения, подлежит экспертизе в порядке, установленном Правительством Российской Федерации в соответствии с частью 11 настоящей статьи.

3.7. Типовая форма заключения, указанного в части 3.5 настоящей статьи, утверждается федеральным органом исполнительной власти, осуществляющим функции по выработке и реализации государственной политики и нормативно-правовому регулированию в сфере строительства, архитектуры, градостроительства.

4. Государственная экспертиза проектной документации и государственная экспертиза результатов инженерных изысканий проводятся федеральным органом исполнительной власти, органом исполнительной власти субъекта Российской Федерации, уполномоченными на проведение государственной экспертизы проектной документации, или подведомственными указанным органам государственными (бюджетными или автономными) учреждениями, уполномоченной организацией, осуществляющей государственное управление использованием атомной энергии и государственное управление при осуществлении деятельности, связанной с разработкой, изготовлением, утилизацией ядерного оружия и ядерных энергетических установок военного назначения.

4.1. Государственная экспертиза проектной документации всех объектов, указанных в пункте 5.1 статьи 6 Градостроительного Кодекса РФ, и государственная экспертиза результатов инженерных изысканий, выполняемых для подготовки такой проектной документации, при условии, если иное не установлено Федеральным законом "О введении в действие Градостроительного кодекса Российской Федерации", проводятся федеральным органом исполнительной власти, указанным в абзаце первом части 3 статьи 6.1 Градостроительного Кодекса РФ, или подведомственным ему государственным (бюджетным или автономным) учреждением, за исключением случаев, указанных в части 4.8 настоящей статьи, или случаев, если указом Президента Российской Федерации в отношении объектов обороны и безопасности или нормативным правовым актом Правительства Российской Федерации в отношении объектов, строительство, реконструкцию которых предполагается осуществлять в исключительной экономической зоне Российской Федерации, на континентальном шельфе Российской Федерации, во внутренних морских водах, в территориальном море Российской Федерации, а также в отношении объектов, используемых для размещения и (или) обезвреживания отходов I - V классов опасности, определены иные федеральные органы исполнительной власти.

4.2. Государственная экспертиза проектной документации иных объектов капитального строительства и государственная экспертиза результатов инженерных изысканий, выполняемых для подготовки такой проектной документации, проводятся органом исполнительной власти субъекта Российской Федерации или подведомственным ему государственным (бюджетным или автономным) учреждением по месту нахождения земельного участка, на котором планируется осуществлять строительство, реконструкцию объекта капитального строительства.

4.3. Негосударственная экспертиза проектной документации и (или) негосударственная экспертиза результатов инженерных изысканий проводятся юридическими лицами, соответствующими требованиям, установленным статьей 50 Градостроительного Кодекса РФ.

4.4. Органы исполнительной власти, а также подведомственные им учреждения, уполномоченная организация, осуществляющая государственное управление использованием атомной энергии и государственное управление при осуществлении

деятельности, связанной с разработкой, изготовлением, утилизацией ядерного оружия и ядерных энергетических установок военного назначения, которые указаны в частях 4 - 4.2 настоящей статьи, не вправе участвовать в осуществлении архитектурно-строительного проектирования и (или) выполнении инженерных изысканий.

4.5. Юридические лица, указанные в части 4.3 настоящей статьи, не вправе проводить негосударственную экспертизу проектной документации и (или) негосударственную экспертизу результатов инженерных изысканий, если подготовка такой проектной документации и (или) выполнение таких инженерных изысканий осуществлялись указанными юридическими лицами. Нарушение данного требования является основанием для аннулирования аккредитации указанных юридических лиц на право проведения негосударственной экспертизы проектной документации и (или) негосударственной экспертизы результатов инженерных изысканий.

4.6. Подготовку заключений государственной экспертизы проектной документации и (или) государственной экспертизы результатов инженерных изысканий и негосударственной экспертизы проектной документации и (или) негосударственной экспертизы результатов инженерных изысканий вправе осуществлять физические лица, аттестованные в соответствии со статьей 49.1 Градостроительного Кодекса РФ, по направлению деятельности эксперта, указанному в квалификационном аттестате.

4.7. Физические лица, аттестованные на право подготовки заключений экспертизы проектной документации и (или) результатов инженерных изысканий в соответствии со статьей 49.1 Градостроительного Кодекса РФ, не вправе участвовать в проведении такой экспертизы при наличии личной заинтересованности в результатах такой экспертизы, в том числе если в подготовке проектной документации и (или) выполнении инженерных изысканий участвовали указанные лица лично или их близкие родственники (родители, дети, усыновители, усыновленные, родные братья и родные сестры, дедушка, бабушка, внуки), супруг.

4.8. Государственная экспертиза проектной документации объектов капитального строительства федеральных ядерных организаций и государственная экспертиза результатов инженерных изысканий, выполняемых для подготовки такой проектной документации, проводятся уполномоченной организацией, осуществляющей государственное управление использованием атомной энергии и государственное управление при осуществлении деятельности, связанной с разработкой, изготовлением, утилизацией ядерного оружия и ядерных энергетических установок военного назначения.

5. Предметом экспертизы являются оценка соответствия проектной документации требованиям технических регламентов, в том числе санитарно-эпидемиологическим, экологическим требованиям, требованиям государственной охраны объектов культурного наследия, требованиям пожарной, промышленной, ядерной, радиационной и иной безопасности, а также результатам инженерных изысканий, и оценка соответствия результатов инженерных изысканий требованиям технических регламентов.

5.1. При проведении экспертизы проектной документации, подготовленной с использованием проектной документации повторного использования, оценка разделов проектной документации, в которые не вносились изменения, на предмет соответствия этих разделов требованиям технических регламентов не проводится.

6. Не допускается проведение иных экспертиз проектной документации, за исключением экспертизы проектной документации, предусмотренной настоящей статьей, государственной историко-культурной экспертизы проектной документации на проведение работ по сохранению объектов культурного наследия, а также государственной экологической экспертизы проектной документации объектов, строительство, реконструкцию которых предполагается осуществлять в исключительной экономической

зоне Российской Федерации, на континентальном шельфе Российской Федерации, во внутренних морских водах, в территориальном море Российской Федерации, на землях особо охраняемых природных территорий, на Байкальской природной территории, а также проектной документации объектов, используемых для размещения и (или) обезвреживания отходов I - V классов опасности, искусственных земельных участков на водных объектах.

6.1. Для проведения государственной экспертизы проектной документации и государственной экологической экспертизы проектной документации объектов, строительство, реконструкцию которых предполагается осуществлять на землях особо охраняемых природных территорий, на Байкальской природной территории, такая проектная документация в установленном Правительством Российской Федерации порядке представляется в:

1) федеральный орган исполнительной власти, уполномоченный на проведение государственной экспертизы проектной документации, в отношении объектов, строительство, реконструкцию которых предполагается осуществлять на землях особо охраняемых природных территорий федерального значения, на Байкальской природной территории, и в отношении особо опасных, технически сложных и уникальных объектов, объектов обороны и безопасности, строительство, реконструкцию которых предполагается осуществлять на землях особо охраняемых природных территорий регионального и местного значения, в случаях, если строительство, реконструкция таких объектов на землях особо охраняемых природных территорий допускаются законодательством Российской Федерации и законодательством субъектов Российской Федерации;

2) орган исполнительной власти субъекта Российской Федерации, уполномоченный на проведение государственной экспертизы проектной документации, в отношении объектов, строительство, реконструкцию которых предполагается осуществлять на землях особо охраняемых природных территорий регионального и местного значения, за исключением проектной документации объектов, указанных в пункте 1 настоящей части.

6.2. Федеральный орган исполнительной власти, орган исполнительной власти субъекта Российской Федерации, уполномоченная организация, осуществляющая государственное управление использованием атомной энергии и государственное управление при осуществлении деятельности, связанной с разработкой, изготовлением, утилизацией ядерного оружия и ядерных энергетических установок военного назначения, уполномоченные на проведение государственной экспертизы проектной документации и в соответствии с частью 4 настоящей статьи осуществляющие такую государственную экспертизу, направляют представленную застройщиком или техническим заказчиком проектную документацию объектов, указанных в подпункте 7.1 статьи 11 и подпункте 4.1 статьи 12 Федерального закона от 23 ноября 1995 года N 174-ФЗ "Об экологической экспертизе", на государственную экологическую экспертизу в установленном данным Федеральным законом порядке.

6.3. Результатами проведения государственной экспертизы проектной документации и государственной экологической экспертизы проектной документации объектов, строительство, реконструкцию которых предполагается осуществлять на землях особо охраняемых природных территорий, на Байкальской природной территории, являются соответствующие заключения.

7. Срок проведения государственной экспертизы определяется сложностью объекта капитального строительства, но не должен превышать шестьдесят дней. Указанный срок может быть продлен по заявлению застройщика или технического заказчика не более чем на тридцать дней.

7.1. Не допускается выдача заключения экспертизы проектной документации и (или) результатов инженерных изысканий до включения сведений о таком заключении в единый

государственный реестр заключений экспертизы проектной документации объектов капитального строительства.

8. Основаниями для отказа в принятии проектной документации и (или) результатов инженерных изысканий, направленных на экспертизу, являются:

1) отсутствие в составе проектной документации разделов, предусмотренных частями 12 и 13 статьи 48 Градостроительного Кодекса РФ;

2) подготовка проектной документации лицом, которое не соответствует требованиям, указанным в частях 4 и 5 статьи 48 Градостроительного Кодекса РФ;

3) отсутствие результатов инженерных изысканий, указанных в части 6 статьи 47 Градостроительного Кодекса РФ, или отсутствие положительного заключения экспертизы результатов инженерных изысканий (в случае, если результаты инженерных изысканий были направлены на экспертизу до направления на экспертизу проектной документации);

4) несоответствие результатов инженерных изысканий составу и форме, установленным в соответствии с частью 6 статьи 47 Градостроительного Кодекса РФ;

5) выполнение инженерных изысканий, результаты которых направлены на экспертизу, лицом, которое не соответствует требованиям, указанным в частях 2 и 3 статьи 47 Градостроительного Кодекса РФ;

6) направление на экспертизу не всех документов, предусмотренных Правительством Российской Федерации в соответствии с частью 11 настоящей статьи;

7) направление проектной документации и (или) результатов инженерных изысканий в орган исполнительной власти, государственное учреждение, если в соответствии с Градостроительным Кодексом РФ проведение государственной экспертизы таких проектной документации и (или) результатов инженерных изысканий осуществляется иным органом исполнительной власти, иным государственным учреждением.

9. Результатом экспертизы проектной документации является заключение о соответствии (положительное заключение) или несоответствии (отрицательное заключение) проектной документации требованиям технических регламентов и результатам инженерных изысканий, требованиям к содержанию разделов проектной документации, предусмотренным в соответствии с частью 13 статьи 48 Градостроительного Кодекса РФ, а также о соответствии результатов инженерных изысканий требованиям технических регламентов (в случае, если результаты инженерных изысканий были направлены на экспертизу одновременно с проектной документацией). В случае, если результаты инженерных изысканий были направлены на экспертизу до направления проектной документации на экспертизу, результатом экспертизы является заключение о соответствии (положительное заключение) или несоответствии (отрицательное заключение) результатов инженерных изысканий требованиям технических регламентов.

10. Отрицательное заключение экспертизы может быть оспорено застройщиком или техническим заказчиком в судебном порядке. Застройщик или технический заказчик вправе направить повторно проектную документацию и (или) результаты инженерных изысканий на экспертизу после внесения в них необходимых изменений.

11. Порядок организации и проведения государственной экспертизы проектной документации и государственной экспертизы результатов инженерных изысканий, негосударственной экспертизы проектной документации и негосударственной экспертизы результатов инженерных изысканий, размер платы за проведение государственной экспертизы проектной документации и государственной экспертизы результатов инженерных изысканий, за выдачу предусмотренного частью 3.5 настоящей статьи заключения (в случае, если указанное заключение выдано органом исполнительной власти или организацией, проводившими государственную экспертизу проектной документации, в

которую внесены изменения), порядок взимания этой платы устанавливаются Правительством Российской Федерации.

12. В случае несогласия с заключением экспертизы проектной документации и (или) экспертизы результатов инженерных изысканий застройщик, технический заказчик или их представитель в течение трех лет со дня утверждения такого заключения вправе обжаловать его в экспертной комиссии, созданной федеральным органом исполнительной власти, осуществляющим функции по выработке и реализации государственной политики и нормативно-правовому регулированию в сфере строительства, архитектуры, градостроительства, в порядке, установленном указанным федеральным органом исполнительной власти. Решение такой экспертной комиссии о подтверждении или неподтверждении заключения государственной экспертизы или негосударственной экспертизы является обязательным для органа или организации, которые провели соответствующие экспертизу проектной документации и (или) экспертизу результатов инженерных изысканий, застройщика, технического заказчика.

13. Решение экспертной комиссии, указанной в части 12 настоящей статьи, о подтверждении или неподтверждении заключения экспертизы проектной документации и (или) экспертизы результатов инженерных изысканий может быть обжаловано в судебном порядке.

Статья 35. Разрешение на строительство

1. Разрешение на строительство представляет собой документ, который подтверждает соответствие проектной документации требованиям, установленным градостроительным регламентом (за исключением случая, предусмотренного частью 1.1 настоящей статьи), проектом планировки территории и проектом межевания территории (за исключением случаев, если в соответствии с Градостроительным Кодексом РФ подготовка проекта планировки территории и проекта межевания территории не требуется), при осуществлении строительства, реконструкции объекта капитального строительства, не являющегося линейным объектом (далее - требования к строительству, реконструкции объекта капитального строительства), или требованиям, установленным проектом планировки территории и проектом межевания территории, при осуществлении строительства, реконструкции линейного объекта, а также допустимость размещения объекта капитального строительства на земельном участке в соответствии с разрешенным использованием такого земельного участка и ограничениями, установленными в соответствии с земельным и иным законодательством Российской Федерации. Разрешение на строительство дает застройщику право осуществлять строительство, реконструкцию объекта капитального строительства, за исключением случаев, предусмотренных Градостроительным Кодексом РФ.

1.1. В случае, если на земельный участок не распространяется действие градостроительного регламента или для земельного участка не устанавливается градостроительный регламент, разрешение на строительство подтверждает соответствие проектной документации установленным в соответствии с частью 7 статьи 36 Градостроительного Кодекса РФ требованиям к назначению, параметрам и размещению объекта капитального строительства на указанном земельном участке.

2. Строительство, реконструкция объектов капитального строительства осуществляются на основании разрешения на строительство, за исключением случаев, предусмотренных настоящей статьёй.

3. Не допускается выдача разрешений на строительство при отсутствии правил землепользования и застройки, за исключением строительства, реконструкции объектов федерального значения, объектов регионального значения, объектов местного значения муниципальных районов, объектов капитального строительства на земельных участках, на которые не распространяется действие градостроительных регламентов или для которых не

устанавливаются градостроительные регламенты, и в иных предусмотренных федеральными законами случаях, а также в случае несоответствия проектной документации объектов капитального строительства ограничениям использования объектов недвижимости, установленным на приаэродромной территории.

3.1. В случае, если земельный участок, находящийся в государственной или муниципальной собственности, предоставлен в аренду для комплексного освоения территории, выдача разрешения на строительство объектов капитального строительства - многоквартирных домов в границах данной территории допускается только после образования земельных участков из такого земельного участка в соответствии с утвержденными проектом планировки территории и проектом межевания территории.

4. Разрешение на строительство выдается органом местного самоуправления по месту нахождения земельного участка, за исключением случаев, предусмотренных частями 5 - 6 настоящей статьи и другими федеральными законами.

5. Разрешение на строительство выдается в случае осуществления строительства, реконструкции:

1) объекта капитального строительства на земельном участке, предоставленном пользователю недр и необходимом для ведения работ, связанных с использованием недр (за исключением работ, связанных с использованием участками недр местного значения), - федеральным органом управления государственным фондом недр;

2) объекта использования атомной энергии - уполномоченной организацией, осуществляющей государственное управление использованием атомной энергии и государственное управление при осуществлении деятельности, связанной с разработкой, изготовлением, утилизацией ядерного оружия и ядерных энергетических установок военного назначения;

3) объекта космической инфраструктуры - Государственной корпорацией по космической деятельности "Роскосмос";

4) гидротехнических сооружений первого и второго классов, устанавливаемых в соответствии с законодательством о безопасности гидротехнических сооружений, аэропортов или иных объектов авиационной инфраструктуры, объектов инфраструктуры железнодорожного транспорта общего пользования, посольств, консульств и представительств Российской Федерации за рубежом, объектов обороны и безопасности, объектов, обеспечивающих статус и защиту Государственной границы Российской Федерации, объектов, сведения о которых составляют государственную тайну, линий связи при пересечении Государственной границы Российской Федерации, на приграничной территории Российской Федерации, объектов, строительство, реконструкцию которых планируется осуществить на континентальном шельфе Российской Федерации, во внутренних морских водах, в территориальном море Российской Федерации, исключительной экономической зоне Российской Федерации, - уполномоченными федеральными органами исполнительной власти;

5) объекта капитального строительства, строительство, реконструкцию которого планируется осуществлять в границах особо охраняемой природной территории (за исключением лечебно-оздоровительных местностей и курортов), - федеральным органом исполнительной власти, органом государственной власти субъекта Российской Федерации или органом местного самоуправления, в ведении которого находится соответствующая особо охраняемая природная территория.

6. Выдача разрешения на строительство не требуется в случае:

1) строительства гаража на земельном участке, предоставленном физическому лицу для целей, не связанных с осуществлением предпринимательской деятельности, или

строительства на земельном участке, предоставленном для ведения садоводства, дачного хозяйства;

2) строительства, реконструкции объектов, не являющихся объектами капитального строительства (киосков, навесов и других);

3) строительства на земельном участке строений и сооружений вспомогательного использования;

4) изменения объектов капитального строительства и (или) их частей, если такие изменения не затрагивают конструктивные и другие характеристики их надежности и безопасности и не превышают предельные параметры разрешенного строительства, реконструкции, установленные градостроительным регламентом;

5) капитального ремонта объектов капитального строительства;

6) строительства, реконструкции буровых скважин, предусмотренных подготовленными, согласованными и утвержденными в соответствии с законодательством Российской Федерации о недрах техническим проектом разработки месторождений полезных ископаемых или иной проектной документацией на выполнение работ, связанных с использованием участками недр;

7) иных случаях, если в соответствии с Градостроительным Кодексом РФ, законодательством субъектов Российской Федерации о градостроительной деятельности получение разрешения на строительство не требуется.

7. Дополнительные положения по вопросам разрешения на строительство, не затронутые данной статьей, необходимо соблюдать в соответствии со статьей 51 Градостроительного Кодекса РФ.

Статья 36. Осуществление строительства, реконструкции, капитального ремонта объекта капитального строительства

1. Строительство, реконструкция объектов капитального строительства, а также их капитальный ремонт регулируется Градостроительным Кодексом РФ, другими федеральными законами и принятыми в соответствии с ними иными нормативными правовыми актами Российской Федерации.

2. Работы по договорам о строительстве, реконструкции, капитальном ремонте объектов капитального строительства, заключенным с застройщиком, техническим заказчиком, лицом, ответственным за эксплуатацию здания, сооружения, региональным оператором (далее также - договор строительного подряда), должны выполняться только индивидуальными предпринимателями или юридическими лицами, которые являются членами саморегулируемых организаций в области строительства, реконструкции, капитального ремонта объектов капитального строительства, если иное не установлено настоящей статьей. Выполнение работ по строительству, реконструкции, капитальному ремонту объектов капитального строительства по таким договорам обеспечивается специалистами по организации строительства (главными инженерами проектов). Работы по договорам о строительстве, реконструкции, капитальном ремонте объектов капитального строительства, заключенным с иными лицами, могут выполняться индивидуальными предпринимателями или юридическими лицами, не являющимися членами таких саморегулируемых организаций.

2.1. Индивидуальный предприниматель или юридическое лицо, не являющиеся членами саморегулируемых организаций в области строительства, реконструкции, капитального ремонта объектов капитального строительства, могут выполнять работы по договорам строительного подряда, заключенным с застройщиком, техническим заказчиком, лицом, ответственным за эксплуатацию здания, сооружения, региональным оператором, в

случае, если размер обязательств по каждому из таких договоров не превышает трех миллионов рублей.

2.2. Не требуется членство в саморегулируемых организациях в области строительства, реконструкции, капитального ремонта объектов капитального строительства:

1) государственных и муниципальных унитарных предприятий, в том числе государственных и муниципальных казенных предприятий, государственных и муниципальных учреждений в случае заключения ими договоров строительного подряда с федеральными органами исполнительной власти, государственными корпорациями, осуществляющими нормативно-правовое регулирование в соответствующей области, органами государственной власти субъектов Российской Федерации, органами местного самоуправления, в ведении которых находятся такие предприятия, учреждения, или в случае выполнения такими предприятиями, учреждениями функций технического заказчика от имени указанных федеральных органов исполнительной власти, государственных корпораций, органов государственной власти субъектов Российской Федерации, органов местного самоуправления;

2) коммерческих организаций, в уставных (складочных) капиталах которых доля государственных и муниципальных унитарных предприятий, государственных и муниципальных автономных учреждений составляет более пятидесяти процентов, в случае заключения такими коммерческими организациями договоров строительного подряда с указанными предприятиями, учреждениями, а также с федеральными органами исполнительной власти, государственными корпорациями, органами государственной власти субъектов Российской Федерации, органами местного самоуправления, которые предусмотрены пунктом 1 настоящей части и в ведении которых находятся указанные предприятия, учреждения, или в случае выполнения такими коммерческими организациями функций технического заказчика от имени указанных предприятий, учреждений, федеральных органов исполнительной власти, государственных корпораций, органов государственной власти субъектов Российской Федерации, органов местного самоуправления;

3) юридических лиц, созданных публично-правовыми образованиями (за исключением юридических лиц, предусмотренных пунктом 1 настоящей части), в случае заключения указанными юридическими лицами договоров строительного подряда в установленных сферах деятельности (в областях, для целей осуществления деятельности в которых созданы такие юридические лица), а также коммерческих организаций, в уставных (складочных) капиталах которых доля указанных юридических лиц составляет более пятидесяти процентов, в случае заключения такими коммерческими организациями договоров строительного подряда с указанными юридическими лицами или в случае выполнения такими коммерческими организациями функций технического заказчика от имени указанных юридических лиц;

4) юридических лиц, в уставных (складочных) капиталах которых доля публично-правовых образований составляет более пятидесяти процентов, в случае заключения указанными юридическими лицами договоров строительного подряда с федеральными органами исполнительной власти, органами государственной власти субъектов Российской Федерации, органами местного самоуправления, в установленных сферах деятельности которых указанные юридические лица осуществляют уставную деятельность, или в случае выполнения указанными юридическими лицами функций технического заказчика от имени этих федеральных органов исполнительной власти, органов государственной власти субъектов Российской Федерации, органов местного самоуправления, а также коммерческих организаций, в уставных (складочных) капиталах которых доля указанных юридических лиц составляет более пятидесяти процентов, в случае заключения такими коммерческими организациями договоров строительного подряда с указанными федеральными органами

исполнительной власти, органами государственной власти субъектов Российской Федерации, органами местного самоуправления, юридическими лицами или в случае выполнения такими коммерческими организациями функций технического заказчика от имени указанных федеральных органов исполнительной власти, органов государственной власти субъектов Российской Федерации, органов местного самоуправления, юридических лиц;

5) физических лиц, осуществляющих строительство, реконструкцию, капитальный ремонт индивидуального жилого дома, а также лиц, осуществляющих строительство, реконструкцию, капитальный ремонт объектов, указанных в пунктах 1 - 3 части 17 статьи 51 Градостроительного Кодекса РФ.

3. Лицом, осуществляющим строительство, реконструкцию, капитальный ремонт объекта капитального строительства (далее - лицо, осуществляющее строительство), может являться застройщик либо индивидуальный предприниматель или юридическое лицо, заключившие договор строительного подряда. Лицо, осуществляющее строительство, обеспечивает соблюдение требований проектной документации, технических регламентов, техники безопасности в процессе указанных работ и несет ответственность за качество выполненных работ и их соответствие требованиям проектной документации.

3.1. Застройщик вправе осуществлять строительство, реконструкцию, капитальный ремонт объектов капитального строительства самостоятельно при условии, что он является членом саморегулируемой организации в области строительства, реконструкции, капитального ремонта объектов капитального строительства, если иное не предусмотрено настоящей статьей, либо с привлечением иных лиц по договору строительного подряда.

3.2. В случае выдачи разрешения на отдельные этапы строительства, реконструкции объектов капитального строительства индивидуальные предприниматели или юридические лица, являющиеся членами саморегулируемой организации в области строительства, реконструкции объектов капитального строительства (если иное не предусмотрено настоящей статьей), могут привлекаться застройщиком или техническим заказчиком на основании договора строительного подряда на осуществление отдельных этапов строительства, реконструкции объекта капитального строительства.

4. При осуществлении строительства, реконструкции, капитального ремонта объекта капитального строительства на основании договора строительного подряда с застройщиком или техническим заказчиком, лицом, ответственным за эксплуатацию здания, сооружения, региональным оператором указанные лица должны подготовить земельный участок для строительства и (или) объект капитального строительства для реконструкции или капитального ремонта, а также передать индивидуальному предпринимателю или юридическому лицу, с которыми заключен такой договор, материалы и результаты инженерных изысканий, проектную документацию, разрешение на строительство. При необходимости прекращения работ или их приостановления более чем на шесть месяцев застройщик или технический заказчик должен обеспечить консервацию объекта капитального строительства.

5. В случае, если в соответствии с Градостроительным Кодексом РФ при осуществлении строительства, реконструкции объекта капитального строительства предусмотрен государственный строительный надзор, застройщик или технический заказчик заблаговременно, но не позднее чем за семь рабочих дней до начала строительства, реконструкции объекта капитального строительства должен направить в уполномоченные на осуществление государственного строительного надзора федеральный орган исполнительной власти, орган исполнительной власти субъекта Российской Федерации или уполномоченную организацию, осуществляющую государственное управление использованием атомной энергии и государственное управление при осуществлении деятельности, связанной с разработкой, изготовлением, утилизацией ядерного оружия и ядерных энергетических

установок военного назначения, (далее также - органы государственного строительного надзора) извещение о начале таких работ, к которому прилагаются следующие документы:

- 1) копия разрешения на строительство;
- 2) проектная документация в полном объеме, а в случаях выдачи разрешения на отдельный этап строительства, реконструкции в объеме, необходимом для осуществления соответствующего этапа строительства;
- 3) копия документа о вынесении на местность линий отступа от красных линий;
- 4) общий и специальные журналы, в которых ведется учет выполнения работ;
- 5) положительное заключение экспертизы проектной документации в случае, если проектная документация объекта капитального строительства подлежит экспертизе в соответствии со статьей 49 Градостроительного Кодекса РФ.

5.1. Лицо, осуществляющее строительство, вправе не представлять документы, предусмотренные пунктами 1 и 5 части 5 настоящей статьи. В этом случае органы государственного строительного надзора самостоятельно запрашивают указанные документы (сведения, содержащиеся в них) в органе, выдавшем разрешение на строительство.

6. Лицо, осуществляющее строительство, обязано осуществлять строительство, реконструкцию, капитальный ремонт объекта капитального строительства в соответствии с заданием застройщика, технического заказчика, лица, ответственного за эксплуатацию здания, сооружения, или регионального оператора (в случае осуществления строительства, реконструкции, капитального ремонта на основании договора строительного подряда), проектной документацией, требованиями к строительству, реконструкции объекта капитального строительства, установленными на дату выдачи представленного для получения разрешения на строительство градостроительного плана земельного участка, разрешенным использованием земельного участка, ограничениями, установленными в соответствии с земельным и иным законодательством Российской Федерации, требованиями технических регламентов и при этом обеспечивать безопасность работ для третьих лиц и окружающей среды, выполнение требований безопасности труда, сохранности объектов культурного наследия. Лицо, осуществляющее строительство, также обязано обеспечивать доступ на территорию, на которой осуществляются строительство, реконструкция, капитальный ремонт объекта капитального строительства, представителей застройщика, технического заказчика, лица, ответственного за эксплуатацию здания, сооружения, или регионального оператора, органов государственного строительного надзора, предоставлять им необходимую документацию, проводить строительный контроль, обеспечивать ведение исполнительной документации, извещать застройщика, технического заказчика, лицо, ответственное за эксплуатацию здания, сооружения, или регионального оператора, представителей органов государственного строительного надзора о сроках завершения работ, которые подлежат проверке, обеспечивать устранение выявленных недостатков и не приступать к продолжению работ до составления актов об устранении выявленных недостатков, обеспечивать контроль за качеством применяемых строительных материалов.

7. Отклонение параметров объекта капитального строительства от проектной документации, необходимость которого выявилась в процессе строительства, реконструкции, капитального ремонта такого объекта, допускается только на основании вновь утвержденной застройщиком, техническим заказчиком, лицом, ответственным за эксплуатацию здания, сооружения, или региональным оператором проектной документации после внесения в нее соответствующих изменений в порядке, установленном уполномоченным Правительством Российской Федерации федеральным органом исполнительной власти.

8. В случае обнаружения объекта, обладающего признаками объекта культурного наследия, в процессе строительства, реконструкции, капитального ремонта либо осуществляющее строительство, должно приостановить строительство, реконструкцию, капитальный ремонт, известить об обнаружении такого объекта органы, предусмотренные законодательством Российской Федерации об объектах культурного наследия.

9. Требования к подготовке земельных участков для строительства и объекта капитального строительства для реконструкции, капитального ремонта, состав и порядок ведения исполнительной документации, форма и порядок ведения общего и специальных журналов, в которых ведется учет выполнения работ, порядок осуществления строительства, реконструкции, капитального ремонта, порядок консервации объекта капитального строительства могут устанавливаться нормативными правовыми актами Российской Федерации.

Статья 37. Строительный контроль

1. Строительный контроль проводится в процессе строительства, реконструкции, капитального ремонта объектов капитального строительства в целях проверки соответствия выполняемых работ проектной документации, требованиям технических регламентов, результатам инженерных изысканий, требованиям к строительству, реконструкции объекта капитального строительства, установленным на дату выдачи представленного для получения разрешения на строительство градостроительного плана земельного участка, а также разрешенному использованию земельного участка и ограничениям, установленным в соответствии с земельным и иным законодательством Российской Федерации.

2. Строительный контроль проводится лицом, осуществляющим строительство. В случае осуществления строительства, реконструкции, капитального ремонта на основании договора строительного подряда строительный контроль проводится также застройщиком, техническим заказчиком, лицом, ответственным за эксплуатацию здания, сооружения, или региональным оператором либо привлекаемыми ими на основании договора индивидуальным предпринимателем или юридическим лицом. Застройщик или технический заказчик по своей инициативе может привлекать лицо, осуществляющее подготовку проектной документации, для проверки соответствия выполняемых работ проектной документации.

3. Лицо, осуществляющее строительство, обязано извещать органы государственного строительного надзора о каждом случае возникновения аварийных ситуаций на объекте капитального строительства.

4. В процессе строительства, реконструкции, капитального ремонта объекта капитального строительства лицом, осуществляющим строительство (лицом, осуществляющим строительство, и застройщиком, техническим заказчиком, лицом, ответственным за эксплуатацию здания, сооружения, или региональным оператором в случае осуществления строительства, реконструкции, капитального ремонта на основании договора строительного подряда), должен проводиться контроль за выполнением работ, которые оказывают влияние на безопасность объекта капитального строительства и в соответствии с технологией строительства, реконструкции, капитального ремонта контроль за выполнением которых не может быть проведен после выполнения других работ, а также за безопасностью строительных конструкций и участков сетей инженерно-технического обеспечения, если устранение выявленных в процессе проведения строительного контроля недостатков невозможно без разборки или повреждения других строительных конструкций и участков сетей инженерно-технического обеспечения, за соответствием указанных работ, конструкций и участков сетей требованиям технических регламентов и проектной документации. До проведения контроля за безопасностью строительных конструкций должен проводиться контроль за выполнением всех работ, которые оказывают влияние на безопасность таких конструкций и в соответствии с технологией строительства, реконструкции, капитального

ремонта контроль за выполнением которых не может быть проведен после выполнения других работ, а также в случаях, предусмотренных проектной документацией, требованиями технических регламентов, должны проводиться испытания таких конструкций. По результатам проведения контроля за выполнением указанных работ, безопасностью указанных конструкций, участков сетей инженерно-технического обеспечения составляются акты освидетельствования указанных работ, конструкций, участков сетей инженерно-технического обеспечения.

5. При выявлении по результатам проведения контроля недостатков указанных в части 4 настоящей статьи работ, конструкций, участков сетей инженерно-технического обеспечения застройщик или технический заказчик может потребовать проведения контроля за выполнением указанных работ, безопасностью указанных конструкций, участков сетей инженерно-технического обеспечения повторно после устранения выявленных недостатков. Акты освидетельствования таких работ, конструкций, участков сетей инженерно-технического обеспечения должны составляться только после устранения выявленных недостатков.

6. В случаях, если выполнение указанных в части 4 настоящей статьи других работ должно быть начато более чем через шесть месяцев со дня окончания проведения соответствующего контроля, контроль за выполнением работ, которые оказывают влияние на безопасность объекта капитального строительства и в соответствии с технологией строительства, реконструкции, капитального ремонта контроль за выполнением которых не может быть проведен после выполнения других работ, а также за безопасностью строительных конструкций и участков сетей инженерно-технического обеспечения, если устранение выявленных в процессе проведения строительного контроля недостатков невозможно без разборки или повреждения других строительных конструкций и участков сетей инженерно-технического обеспечения, должен быть проведен повторно с составлением соответствующих актов.

7. Замечания застройщика, технического заказчика, лица, ответственного за эксплуатацию здания, сооружения, или регионального оператора, привлекаемых ими для проведения строительного контроля лиц, осуществляющих подготовку проектной документации, о недостатках выполнения работ при строительстве, реконструкции, капитальном ремонте объекта капитального строительства должны быть оформлены в письменной форме. Об устранении указанных недостатков составляется акт, который подписывается лицом, предъявившим замечания об указанных недостатках, и лицом, осуществляющим строительство.

8. Порядок проведения строительного контроля может устанавливаться нормативными правовыми актами Российской Федерации.

Статья 38. Выдача разрешения на ввод объекта капитального строительства в эксплуатацию

1. Разрешение на ввод объекта в эксплуатацию представляет собой документ, который удостоверяет выполнение строительства, реконструкции объекта капитального строительства в полном объеме в соответствии с разрешением на строительство, проектной документацией, а также соответствие построенного, реконструированного объекта капитального строительства требованиям к строительству, реконструкции объекта капитального строительства, установленным на дату выдачи представленного для получения разрешения на строительство градостроительного плана земельного участка, разрешенному использованию земельного участка или в случае строительства, реконструкции линейного объекта проекту планировки территории и проекту межевания территории, а также ограничениям, установленным в соответствии с земельным и иным законодательством Российской Федерации.

2. Для ввода объекта в эксплуатацию застройщик обращается в федеральный орган исполнительной власти, орган исполнительной власти субъекта Российской Федерации, орган местного самоуправления или уполномоченную организацию, осуществляющую государственное управление использованием атомной энергии и государственное управление при осуществлении деятельности, связанной с разработкой, изготовлением, утилизацией ядерного оружия и ядерных энергетических установок военного назначения, либо Государственную корпорацию по космической деятельности "Роскосмос", выдавшие разрешение на строительство, непосредственно или через многофункциональный центр с заявлением о выдаче разрешения на ввод объекта в эксплуатацию.

3. Для принятия решения о выдаче разрешения на ввод объекта в эксплуатацию необходимы следующие документы:

- 1) правоустанавливающие документы на земельный участок;
- 2) градостроительный план земельного участка, представленный для получения разрешения на строительство, или в случае строительства, реконструкции линейного объекта проект планировки территории и проект межевания территории;
- 3) разрешение на строительство;
- 4) акт приемки объекта капитального строительства (в случае осуществления строительства, реконструкции на основании договора строительного подряда);
- 5) документ, подтверждающий соответствие построенного, реконструированного объекта капитального строительства требованиям технических регламентов и подписанный лицом, осуществляющим строительство;
- 6) документ, подтверждающий соответствие параметров построенного, реконструированного объекта капитального строительства проектной документации, в том числе требованиям энергетической эффективности и требованиям оснащенности объекта капитального строительства приборами учета используемых энергетических ресурсов, и подписанный лицом, осуществляющим строительство (лицом, осуществляющим строительство, и застройщиком или техническим заказчиком в случае осуществления строительства, реконструкции на основании договора строительного подряда, а также лицом, осуществляющим строительный контроль, в случае осуществления строительного контроля на основании договора), за исключением случаев осуществления строительства, реконструкции объектов индивидуального жилищного строительства;
- 7) документы, подтверждающие соответствие построенного, реконструированного объекта капитального строительства техническим условиям и подписанные представителями организаций, осуществляющих эксплуатацию сетей инженерно-технического обеспечения (при их наличии);
- 8) схема, отображающая расположение построенного, реконструированного объекта капитального строительства, расположение сетей инженерно-технического обеспечения в границах земельного участка и планировочную организацию земельного участка и подписанная лицом, осуществляющим строительство (лицом, осуществляющим строительство, и застройщиком или техническим заказчиком в случае осуществления строительства, реконструкции на основании договора строительного подряда), за исключением случаев строительства, реконструкции линейного объекта;
- 9) заключение органа государственного строительного надзора (в случае, если предусмотрено осуществление государственного строительного надзора) о соответствии построенного, реконструированного объекта капитального строительства требованиям технических регламентов и проектной документации, в том числе требованиям энергетической эффективности и требованиям оснащенности объекта капитального строительства приборами учета используемых энергетических ресурсов, заключение

федерального государственного экологического надзора в случаях, предусмотренных частью 7 статьи 54 Градостроительного Кодекса РФ;

10) документ, подтверждающий заключение договора обязательного страхования гражданской ответственности владельца опасного объекта за причинение вреда в результате аварии на опасном объекте в соответствии с законодательством Российской Федерации об обязательном страховании гражданской ответственности владельца опасного объекта за причинение вреда в результате аварии на опасном объекте;

11) акт приемки выполненных работ по сохранению объекта культурного наследия, утвержденный соответствующим органом охраны объектов культурного наследия, определенным Федеральным законом от 25 июня 2002 года N 73-ФЗ "Об объектах культурного наследия (памятниках истории и культуры) народов Российской Федерации", при проведении реставрации, консервации, ремонта этого объекта и его приспособления для современного использования;

12) технический план объекта капитального строительства, подготовленный в соответствии с Федеральным законом от 13 июля 2015 года N 218-ФЗ "О государственной регистрации недвижимости";

13) подготовленные в электронной форме текстовое и графическое описание местоположения границ охранной зоны, перечень координат характерных точек границ такой зоны в случае, если подано заявление о выдаче разрешения на ввод в эксплуатацию объекта капитального строительства, являющегося объектом электроэнергетики, системы газоснабжения, транспортной инфраструктуры, трубопроводного транспорта или связи, и если для эксплуатации этого объекта в соответствии с федеральными законами требуется установление охранной зоны. Местоположение границ такой зоны должно быть согласовано с органом государственной власти или органом местного самоуправления, уполномоченными на принятие решений об установлении такой зоны (границ такой зоны), за исключением случаев, если указанные органы являются органами, выдающими разрешение на ввод объекта в эксплуатацию. Предоставление предусмотренных настоящим пунктом документов не требуется в случае, если подано заявление о выдаче разрешения на ввод в эксплуатацию реконструированного объекта капитального строительства и в результате указанной реконструкции местоположение границ ранее установленной охранной зоны не изменилось.

3.1. Указанные в пунктах 6 и 9 части 3 настоящей статьи документ и заключение должны содержать информацию о нормативных значениях показателей, включенных в состав требований энергетической эффективности объекта капитального строительства, и о фактических значениях таких показателей, определенных в отношении построенного, реконструированного объекта капитального строительства в результате проведенных исследований, замеров, экспертиз, испытаний, а также иную информацию, на основе которой устанавливается соответствие такого объекта требованиям энергетической эффективности и требованиям его оснащения приборами учета используемых энергетических ресурсов. При строительстве, реконструкции многоквартирного дома заключение органа государственного строительного надзора также должно содержать информацию о классе энергетической эффективности многоквартирного дома, определяемом в соответствии с законодательством об энергосбережении и о повышении энергетической эффективности.

3.2. Документы (их копии или сведения, содержащиеся в них), указанные в пунктах 1, 2, 3 и 9 части 3 настоящей статьи, запрашиваются органами, указанными в части 2 настоящей статьи, в государственных органах, органах местного самоуправления и подведомственных государственным органам или органам местного самоуправления организациях, в распоряжении которых находятся указанные документы, если застройщик не представил указанные документы самостоятельно.

3.3. Документы, указанные в пунктах 1, 4, 5, 6, 7, 8, 12 и 13 части 3 настоящей статьи, направляются заявителем самостоятельно, если указанные документы (их копии или сведения, содержащиеся в них) отсутствуют в распоряжении органов государственной власти, органов местного самоуправления либо подведомственных государственным органам или органам местного самоуправления организаций. Если документы, указанные в настоящей части, находятся в распоряжении органов государственной власти, органов местного самоуправления либо подведомственных государственным органам или органам местного самоуправления организаций, такие документы запрашиваются органом, указанным в части 2 настоящей статьи, в органах и организациях, в распоряжении которых находятся указанные документы, если застройщик не представил указанные документы самостоятельно.

3.4. По межведомственным запросам органов, указанных в части 2 настоящей статьи, документы (их копии или сведения, содержащиеся в них), предусмотренные частью 3 настоящей статьи, предоставляются государственными органами, органами местного самоуправления и подведомственными государственным органам или органам местного самоуправления организациями, в распоряжении которых находятся эти документы, в срок не позднее трех рабочих дней со дня получения соответствующего межведомственного запроса.

4. Правительством Российской Федерации могут устанавливаться помимо предусмотренных частью 3 настоящей статьи иные документы, необходимые для получения разрешения на ввод объекта в эксплуатацию, в целях получения в полном объеме сведений, необходимых для постановки объекта капитального строительства на государственный учет.

4.1. Для получения разрешения на ввод объекта в эксплуатацию разрешается требовать только указанные в частях 3 и 4 настоящей статьи документы. Документы, предусмотренные частями 3 и 4 настоящей статьи, могут быть направлены в электронной форме. Правительством Российской Федерации или высшим исполнительным органом государственной власти субъекта Российской Федерации (применительно к случаям выдачи разрешения на ввод объекта в эксплуатацию органами исполнительной власти субъектов Российской Федерации, органами местного самоуправления) могут быть установлены случаи, в которых направление указанных в частях 3 и 4 настоящей статьи документов осуществляется исключительно в электронной форме.

5. Орган или уполномоченная организация, осуществляющая государственное управление использованием атомной энергии и государственное управление при осуществлении деятельности, связанной с разработкой, изготовлением, утилизацией ядерного оружия и ядерных энергетических установок военного назначения, либо Государственная корпорация по космической деятельности "Роскосмос", выдавшие разрешение на строительство, в течение семи рабочих дней со дня поступления заявления о выдаче разрешения на ввод объекта в эксплуатацию обязаны обеспечить проверку наличия и правильности оформления документов, указанных в части 3 настоящей статьи, осмотр объекта капитального строительства и выдать заявителю разрешение на ввод объекта в эксплуатацию или отказать в выдаче такого разрешения с указанием причин отказа. В ходе осмотра построенного, реконструированного объекта капитального строительства осуществляется проверка соответствия такого объекта требованиям, указанным в разрешении на строительство, требованиям к строительству, реконструкции объекта капитального строительства, установленным на дату выдачи представленного для получения разрешения на строительство градостроительного плана земельного участка, или в случае строительства, реконструкции линейного объекта требованиям проекта планировки территории и проекта межевания территории, а также разрешенному использованию земельного участка, ограничениям, установленным в соответствии с земельным и иным законодательством Российской Федерации, требованиям проектной документации, в том числе требованиям энергетической эффективности и требованиям оснащенности объекта

капитального строительства приборами учета используемых энергетических ресурсов, за исключением случаев осуществления строительства, реконструкции объекта индивидуального жилищного строительства. В случае, если при строительстве, реконструкции объекта капитального строительства осуществляется государственный строительный надзор, осмотр такого объекта органом, выдавшим разрешение на строительство, не проводится.

6. Основанием для отказа в выдаче разрешения на ввод объекта в эксплуатацию является:

1) отсутствие документов, указанных в частях 3 и 4 настоящей статьи;

2) несоответствие объекта капитального строительства требованиям к строительству, реконструкции объекта капитального строительства, установленным на дату выдачи представленного для получения разрешения на строительство градостроительного плана земельного участка, или в случае строительства, реконструкции, капитального ремонта линейного объекта требованиям проекта планировки территории и проекта межевания территории;

3) несоответствие объекта капитального строительства требованиям, установленным в разрешении на строительство;

4) несоответствие параметров построенного, реконструированного объекта капитального строительства проектной документации. Данное основание не применяется в отношении объектов индивидуального жилищного строительства;

5) несоответствие объекта капитального строительства разрешенному использованию земельного участка и (или) ограничениям, установленным в соответствии с земельным и иным законодательством Российской Федерации на дату выдачи представленного для получения разрешения на строительство градостроительного плана земельного участка градостроительным регламентом.

6.1. Неполучение (несвоевременное получение) документов, запрошенных в соответствии с частями 3.2 и 3.3 настоящей статьи, не может являться основанием для отказа в выдаче разрешения на ввод объекта в эксплуатацию.

7. Основанием для отказа в выдаче разрешения на ввод объекта в эксплуатацию, кроме указанных в части 6 настоящей статьи оснований, является невыполнение застройщиком требований, предусмотренных частью 18 статьи 51 Градостроительного Кодекса РФ. В таком случае разрешение на ввод объекта в эксплуатацию выдается только после передачи безвозмездно в федеральный орган исполнительной власти, орган исполнительной власти субъекта Российской Федерации, орган местного самоуправления или уполномоченную организацию, осуществляющую государственное управление использованием атомной энергии и государственное управление при осуществлении деятельности, связанной с разработкой, изготовлением, утилизацией ядерного оружия и ядерных энергетических установок военного назначения, либо Государственную корпорацию по космической деятельности "Роскосмос", выдавшие разрешение на строительство, сведений о площади, о высоте и количестве этажей планируемого объекта капитального строительства, о сетях инженерно-технического обеспечения, одного экземпляра копии результатов инженерных изысканий и по одному экземпляру копий разделов проектной документации, предусмотренных пунктами 2, 8 - 10 и 11.1 части 12 статьи 48 Градостроительного Кодекса РФ, или одного экземпляра копии схемы планировочной организации земельного участка с обозначением места размещения объекта индивидуального жилищного строительства, а в случае строительства или реконструкции объекта капитального строительства в границах территории исторического поселения также предусмотренного пунктом 3 части 12 статьи 48 Градостроительного Кодекса РФ раздела проектной документации объекта капитального строительства или предусмотренного пунктом 4 части 9 статьи 51 Градостроительного

Кодекса РФ описания внешнего облика объекта индивидуального жилищного строительства (за исключением случая, если строительство или реконструкция объекта капитального строительства осуществлялись в соответствии с типовым архитектурным решением объекта капитального строительства).

8. Отказ в выдаче разрешения на ввод объекта в эксплуатацию может быть оспорен в судебном порядке.

9. Разрешение на ввод объекта в эксплуатацию (за исключением линейного объекта) выдается застройщику в случае, если в федеральный орган исполнительной власти, орган исполнительной власти субъекта Российской Федерации, орган местного самоуправления или уполномоченную организацию, осуществляющую государственное управление использованием атомной энергии и государственное управление при осуществлении деятельности, связанной с разработкой, изготовлением, утилизацией ядерного оружия и ядерных энергетических установок военного назначения, либо Государственную корпорацию по космической деятельности "Роскосмос", выдавшие разрешение на строительство, передана безвозмездно копия схемы, отображающей расположение построенного, реконструированного объекта капитального строительства, расположение сетей инженерно-технического обеспечения в границах земельного участка и планировочную организацию земельного участка, для размещения такой копии в информационной системе обеспечения градостроительной деятельности.

10. Разрешение на ввод объекта в эксплуатацию является основанием для постановки на государственный учет построенного объекта капитального строительства, внесения изменений в документы государственного учета реконструированного объекта капитального строительства.

10.1. Обязательным приложением к разрешению на ввод объекта в эксплуатацию является представленный заявителем технический план объекта капитального строительства, подготовленный в соответствии с Федеральным законом от 13 июля 2015 года N 218-ФЗ "О государственной регистрации недвижимости".

10.2. В случае, предусмотренном пунктом 13 части 3 настоящей статьи, обязательным приложением к разрешению на ввод объекта в эксплуатацию являются представленные заявителем текстовое и графическое описание местоположения границ охранной зоны, перечень координат характерных точек границ такой зоны. При этом данное разрешение одновременно является решением об установлении охранной зоны указанного объекта.

11. В разрешении на ввод объекта в эксплуатацию должны быть отражены сведения об объекте капитального строительства в объеме, необходимом для осуществления его государственного кадастрового учета. Состав таких сведений должен соответствовать установленным в соответствии с Федеральным законом от 13 июля 2015 года N 218-ФЗ "О государственной регистрации недвижимости" требованиям к составу сведений в графической и текстовой частях технического плана.

11.1. После окончания строительства объекта капитального строительства лицо, осуществляющее строительство, обязано передать застройщику такого объекта результаты инженерных изысканий, проектную документацию, акты освидетельствования работ, конструкций, участков сетей инженерно-технического обеспечения объекта капитального строительства, иную документацию, необходимую для эксплуатации такого объекта.

11.2. При проведении работ по сохранению объекта культурного наследия разрешение на ввод в эксплуатацию такого объекта выдается с учетом особенностей, установленных законодательством Российской Федерации об охране объектов культурного наследия.

12. Форма разрешения на ввод объекта в эксплуатацию устанавливается уполномоченным Правительством Российской Федерации федеральным органом исполнительной власти.

13. В течение трех дней со дня выдачи разрешения на ввод объекта в эксплуатацию орган, выдавший такое разрешение, направляет копию такого разрешения в федеральный орган исполнительной власти, уполномоченный на осуществление государственного строительного надзора, в случае, если выдано разрешение на ввод в эксплуатацию объектов капитального строительства, указанных в пункте 5.1 статьи 6 Градостроительного Кодекса РФ, или в орган исполнительной власти субъекта Российской Федерации, уполномоченный на осуществление государственного строительного надзора, в случае, если выдано разрешение на ввод в эксплуатацию иных объектов капитального строительства.

ГЛАВА 5. ОРГАНИЗАЦИЯ И ПРОВЕДЕНИЕ ОБЩЕСТВЕННЫХ ОБСУЖДЕНИЙ ИЛИ ПУБЛИЧНЫХ СЛУШАНИЙ ПО ВОПРОСАМ ГРАДОСТРОИТЕЛЬНОЙ ДЕЯТЕЛЬНОСТИ НА ТЕРРИТОРИИ КАЗАЧИНСКОГО СЕЛЬСКОГО ПОСЕЛЕНИЯ КАЗАЧИНСКОГО РАЙОНА КРАСНОЯРСКОГО КРАЯ

Статья 39. Вопросы общественных обсуждений или публичных слушаний, а также порядок их организации и проведения

1. Обязательному рассмотрению на общественных обсуждениях или публичных слушаниях подлежат:

1) проект Генерального плана Казачинского сельского поселения Казачинского района и проекты внесения изменения в него;

2) проект Правил землепользования и застройки Казачинского сельского поселения Казачинского района и проекты внесения изменения в них;

3) проекты планировки территорий Казачинского сельского поселения Казачинского района и проекты внесения изменения в них;

4) проекты решений о предоставлении разрешения на условно-разрешенный вид использования земельного участка или объекта капитального строительства;

5) проекты решений о предоставлении разрешения на отклонение от предельных параметров разрешенного строительства, реконструкции объектов капитального строительства;

6) вопросы изменения одного вида разрешенного использования земельных участков и объектов капитального строительства на другой вид такого использования при отсутствии утвержденных Правил землепользования и застройки;

7) проект правил благоустройства территории Казачинского сельского поселения Казачинского района и проекты внесения изменений в них.

ГЛАВА 6. ИНЫЕ ВОПРОСЫ ЗЕМЛЕПОЛЬЗОВАНИЯ И ЗАСТРОЙКИ КАЗАЧИНСКОГО СЕЛЬСКОГО ПОСЕЛЕНИЯ КАЗАЧИНСКОГО РАЙОНА КРАСНОЯРСКОГО КРАЯ

Статья 40. Изъятие, в том числе путем выкупа, земельных участков для муниципальных нужд

Изъятие земельных участков для муниципальных нужд осуществляется в соответствии с законодательством Российской Федерации.

Статья 41. Резервирование земель для муниципальных нужд

Резервирование земель для муниципальных нужд осуществляется в соответствии с законодательством Российской Федерации.

Статья 42. Установление публичных сервитутов

1. Установление или прекращение действия публичного сервитута осуществляется в соответствии с законодательством Российской Федерации.

Статья 43. Контроль в сфере землепользования и застройки Казачинского сельского поселения Казачинского района Красноярского края

1. Муниципальный земельный контроль осуществляется в соответствии с законодательством Российской Федерации и в порядке, установленном нормативными правовыми актами субъектов Российской Федерации, а также принятыми в соответствии с ними нормативными правовыми актами органов местного самоуправления с учетом положений настоящей статьи.

2. Органы местного самоуправления поселения осуществляют муниципальный земельный контроль в отношении расположенных в границах поселения объектов земельных отношений.

3. В случае выявления в ходе проведения проверки в рамках осуществления муниципального земельного контроля нарушения требований земельного законодательства, за которое законодательством Российской Федерации предусмотрена административная и иная ответственность, в акте проверки указывается информация о наличии признаков выявленного нарушения. Должностные лица органов местного самоуправления направляют копию указанного акта в орган государственного земельного надзора.

4. В срок не позднее чем пять рабочих дней со дня поступления от органа местного самоуправления копии акта проверки, указанного в части 3 настоящей статьи, орган государственного земельного надзора обязан рассмотреть указанный акт и принять решение о возбуждении дела об административном правонарушении или решение об отказе в возбуждении дела об административном правонарушении и направить копию принятого решения в орган местного самоуправления.

5. Порядок взаимодействия органов государственного земельного надзора с органами, осуществляющими муниципальный земельный контроль, устанавливается Правительством Российской Федерации.

6. В случае выявления в ходе проведения проверки в рамках осуществления муниципального земельного контроля нарушения требований земельного законодательства, за которое законодательством субъекта Российской Федерации предусмотрена административная ответственность, привлечение к ответственности за выявленное нарушение осуществляется в соответствии с указанным законодательством.

Статья 44. Порядок проведения осмотра зданий, сооружений на предмет их технического состояния и надлежащего технического обслуживания в соответствии с требованиями технических регламентов

1. Порядок проведения на территории Казачинского сельского поселения Казачинского района осмотра зданий, сооружений на предмет их технического состояния и надлежащего технического обслуживания в соответствии с требованиями технических регламентов, предъявляемыми к конструктивным и другим характеристикам надежности и безопасности указанных объектов, требованиями проектной документации, выдачи рекомендаций о мерах по устранению выявленных нарушений в случаях, предусмотренных Градостроительным кодексом РФ, осуществляется в соответствии с законодательством Российской Федерации.

Статья 45. Информационное обеспечение градостроительной деятельности на территории Казачинского сельского поселения Казачинского района Красноярского края

1. Информационные системы обеспечения градостроительной деятельности - организованный в соответствии с требованиями Градостроительного Кодекса РФ систематизированный свод документированных сведений о развитии территорий, об их застройке, о земельных участках, об объектах капитального строительства и иных необходимых для осуществления градостроительной деятельности сведений.

2. Информационные системы обеспечения градостроительной деятельности включают в себя материалы в текстовой форме и в виде карт (схем).

3. Целью ведения информационных систем обеспечения градостроительной деятельности является обеспечение органов государственной власти, органов местного самоуправления, физических и юридических лиц достоверными сведениями, необходимыми для осуществления градостроительной, инвестиционной и иной хозяйственной деятельности, проведения землеустройства.

4. Информационные системы обеспечения градостроительной деятельности включают в себя:

1) сведения:

а) о документах территориального планирования Российской Федерации в части, касающейся территорий муниципальных образований;

б) о документах территориального планирования двух и более субъектов Российской Федерации, документах территориального планирования субъекта Российской Федерации в части, касающейся территорий муниципальных образований;

в) о документах территориального планирования муниципальных образований, материалах по их обоснованию;

г) о правилах землепользования и застройки, внесении в них изменений;

д) о документации по планировке территории;

е) об изученности природных и техногенных условий на основании материалов и результатов инженерных изысканий;

ж) о резервировании земель и об изъятии земельных участков для государственных или муниципальных нужд;

з) о геодезических и картографических материалах;

и) о создании искусственного земельного участка;

2) дела о застроенных и подлежащих застройке земельных участках;

3) иные документы и материалы.

5. Дела о застроенных или подлежащих застройке земельных участках открываются на каждый земельный участок. В дело о застроенном или подлежащем застройке земельном участке помещаются копии следующих документов и карт (схем):

1) градостроительный план земельного участка;

2) результаты инженерных изысканий;

3) сведения о площади, о высоте и количестве этажей объекта капитального строительства, о сетях инженерно-технического обеспечения, разделы проектной документации, предусмотренные пунктами 2, 8 - 10 и 11.1 части 12 статьи 48 Градостроительного Кодекса РФ, или схема планировочной организации земельного участка с обозначением места размещения объекта индивидуального жилищного строительства;

3.1) предусмотренный пунктом 3 части 12 статьи 48 Градостроительного Кодекса РФ раздел проектной документации объекта капитального строительства или предусмотренное пунктом 4 части 9 статьи 51 Градостроительного Кодекса РФ описание внешнего облика объекта индивидуального жилищного строительства в случае строительства или реконструкции объекта капитального строительства в границах территории исторического поселения, выданные в отношении указанных раздела проектной документации объекта капитального строительства или описания внешнего облика объекта индивидуального жилищного строительства заключения органа исполнительной власти субъекта Российской Федерации, уполномоченного в области охраны объектов культурного наследия, об их соответствии предмету охраны исторического поселения и установленным градостроительным регламентом требованиям к архитектурным решениям объектов капитального строительства (за исключением случая, если строительство или реконструкция объекта капитального строительства осуществлялись в соответствии с типовым архитектурным решением объекта капитального строительства);

4) документы, подтверждающие соответствие проектной документации требованиям технических регламентов и результатам инженерных изысканий;

5) заключение государственной экспертизы проектной документации;

6) разрешение на строительство;

6.1) решение уполномоченных на выдачу разрешений на строительство федерального органа исполнительной власти, органа исполнительной власти субъекта Российской Федерации, органа местного самоуправления или уполномоченной организации, осуществляющей государственное управление использованием атомной энергии и государственное управление при осуществлении деятельности, связанной с разработкой, изготовлением, утилизацией ядерного оружия и ядерных энергетических установок военного назначения, либо Государственной корпорации по космической деятельности "Роскосмос" о прекращении действия разрешения на строительство, о внесении изменений в разрешение на строительство;

7) решение органа местного самоуправления о предоставлении разрешения на отклонение от предельных параметров разрешенного строительства, реконструкции объектов капитального строительства;

8) решение органа местного самоуправления о предоставлении разрешения на условно разрешенный вид использования;

9) документы, подтверждающие соответствие построенного, реконструированного объекта капитального строительства проектной документации;

9.1) заключение органа государственного строительного надзора;

9.2) акт проверки соответствия многоквартирного дома требованиям энергетической эффективности с указанием класса его энергетической эффективности на момент составления этого акта;

10) акт приемки объекта капитального строительства;

11) разрешение на ввод объекта в эксплуатацию;

12) схема, отображающая расположение построенного, реконструированного объекта капитального строительства, расположение сетей инженерно-технического обеспечения в границах земельного участка и планировочную организацию земельного участка;

13) иные документы и материалы.

6. В дело о застроенном или подлежащем застройке земельном участке помещаются сведения о земельном участке и выданные до введения в действие Градостроительного Кодекса РФ технические паспорта на объекты капитального строительства, расположенные на данном земельном участке.

7. Сведения информационных систем обеспечения градостроительной деятельности систематизируются в соответствии с кадастровым делением территории Российской Федерации.

8. Сведения информационных систем обеспечения градостроительной деятельности являются открытыми и общедоступными, за исключением сведений, отнесенных федеральными законами к категории ограниченного доступа.

Порядок ведения информационных систем обеспечения градостроительной деятельности осуществляется в соответствии со статьей 57 Градостроительного Кодекса РФ.

Статья 46. Использование территорий общего пользования. Красные линии

1. Территории общего пользования Казачинского сельского поселения Казачинского района - территории, которыми беспрепятственно пользуется неограниченный круг лиц, включающие:

1) территории, используемые в качестве путей сообщения (площади, улицы, переулки, проезды, дороги, набережные);

2) территории, используемые для отдыха и туризма (парки, лесопарки, скверы, сады, бульвары, водоемы, пляжи);

3) территории, служащие для удовлетворения иных нужд жителей Казачинского сельского поселения Казачинского района.

2. Существующие, планируемые (изменяемые, вновь образуемые) границы территорий общего пользования Казачинского сельского поселения Казачинского района обозначаются красными линиями.

3. В соответствии с Земельным кодексом Российской Федерации земельные участки общего пользования, занятые площадями, улицами, проездами, автомобильными дорогами, набережными, скверами, бульварами, водными объектами, пляжами и другими объектами, могут включаться в состав различных территориальных зон и не подлежат приватизации.

4. На территориях общего пользования Казачинского сельского поселения Казачинского района разрешается возведение объектов капитального строительства в соответствии с целевым назначением этих земель, а также временных построек, киосков, навесов и других подобных построек без ущерба для целевого назначения земель общего пользования.

5. На территории существующих парков, скверов, бульваров, садов, набережных запрещается возведение объектов капитального строительства, за исключением гидротехнических сооружений, линейных объектов, иных инженерных сооружений, необходимых для функционирования данных территорий.

6. Площадь застройки проектируемых парков, скверов, бульваров, садов, набережных объектами капитального строительства не должна превышать тридцати процентов от общей площади территории данных объектов, включая земельные участки, занятые усовершенствованными покрытиями.

7. Запрещается размещение торговых павильонов, летних кафе, временных построек, киосков, навесов и других подобных построек на озелененных территориях, непосредственно занятых газонами, цветниками, кустарниками и деревьями в границах территорий общего пользования.

8. При осуществлении землепользования и застройки на территории Казачинского сельского поселения Казачинского района необходимо строго соблюдать красные линии, установленные проектами планировки территории Казачинского сельского поселения Казачинского района.

9. Корректировка (изменение) красных линий осуществляется путем внесения изменений в утвержденные проекты планировки территории Казачинского сельского поселения Казачинского района в порядке, установленном Правилами.

10. Реконструкция наземных объектов капитального строительства, расположенных в границах красных линий, строительство объектов капитального строительства, не отвечающих целевому назначению территорий общего пользования, в том числе сооружение их отдельных частей и деталей (портики, лестницы и т.п.), в границах красных линий не допускается.

11. В период эксплуатации объектов капитального строительства, расположенных в границах красных линий и не отвечающих целевому назначению территорий общего пользования, разрешается по согласованию с администрацией Казачинского сельского поселения Казачинского района производство текущего и капитального ремонта указанных объектов.

12. Выступы за красные линии допускаются:

1) в отношении балконов, эркеров, козырьков - не более 2 метров и не ниже 3,5 метров от уровня земли;

2) в отношении ступеней, прямиков, тамбуров и крылец - по согласованию с администрацией Казачинского сельского поселения Казачинского района.

13. В случае отсутствия утвержденных красных линий, для определения территории общего пользования: проездов, улиц и т.д. необходимо руководствоваться таблицей 11.2 СП 421330.2016 Свод правил. Градостроительство. Планировка и застройка городских и сельских поселений. Актуализированная редакция СНиП 2.07.01-89*.

Статья 47. Архитектурный облик и благоустройство сельской территории

1. Порядок содержания, ремонта и изменения ремонтируемых, реконструируемых фасадов зданий, кровли, сооружений (в том числе некапитального типа) устанавливается действующим законодательством РФ, иными нормативными актами Красноярского края, нормативно-правовыми актами Казачинского района, настоящими Правилами.

2. При проектировании новых объектов в застроенной части населенных пунктов необходимо учитывать сложившуюся окружающую застройку и архитектурный облик в целом элемента планировочной структуры. Градостроительное использование территории исторического центра села должно быть подчинено сложившейся исторической структуре.

3. Внешний вид, архитектурное и цветовое решение, дополнительная установка или демонтаж крылец и козырьков, отдельных входов в здания, рекламы, изменение размеров и конфигурации оконных проемов, возведение пристроек, устройстве прямых и других архитектурных, конструктивных и инженерных элементов, в том числе при переводе жилых помещений в нежилые, изменении функционального назначения, размещении дополнительных элементов в существующих административных зданиях, должны выполняться в едином архитектурном стиле с уже имеющимися аналогичными элементами на фасаде здания. При переводе жилых помещений в нежилые расположение наружных лестниц и крылец не должно уменьшать пропускную способность тротуаров, сложившуюся линию застройки.

4. Элементы архитектурного и декоративного оформления фасадов (навесы, козырьки, лестницы крыльца, оконные и витринные конструкции, декоративные решетки, т.п.) являются частью архитектурного решения здания. Их характер (стилистика) должен соответствовать первоначальному архитектурному проекту здания или выполняться на основе комплексного проекта реконструкции, оборудования, оформления фасада. Проект фасада здания разрабатывается архитектором, имеющим профессиональное образование. При разработке архитектурно-строительного проекта (паспорта) необходимо предусмотреть вид, фактуру, текстуру штукатурки или облицовки стен, цоколя, экранов ограждения, цветовое решение декоративной и технической отделки. Архитектурно-строительный проект подлежит обязательному согласованию с уполномоченным структурным подразделением администрации.

5. Фасады зданий, строений, сооружений выходящих в сторону центральных, главных, магистральных улиц, в том числе и их колористическое решение, устройство отдельных входов в нежилые помещения жилых домов, подлежат согласованию с уполномоченным структурным подразделением администрации.

6. При проведении ремонтных работ без проекта запрещается изменять архитектуру здания упразднением, заменой другими или устройством новых архитектурных деталей, пробивкой и заделкой проемов, изменением формы окон.

7. До начала ремонта фасада здания необходимо отремонтировать кровлю. Запрещено на кровле с организованным водостоком демонтировать водосточные трубы и другие водоотводящие элементы.

8. Обновление внешнего вида торговых киосков и павильонов, павильонов ожидания транспорта, малых спортивных сооружений, элементов благоустройства садов, парков, стендов, щитов, скамеек, окраску, очистку оград, фонарей уличного освещения, опор, трансформаторных будок, металлических ворот, общественных и промышленных зданий обязаны осуществлять собственники, владельцы, пользователи указанных объектов не реже одного раза в два года, а ремонт - по мере необходимости.

9. Благоустройство придомовой территории, размещение детских и спортивных площадок, парковок для автотранспорта осуществляется в соответствии с требованиями жилищного законодательства по использованию общего имущества собственниками помещений в многоквартирном доме в соответствии с Правилами по благоустройству Казачинского района.

10. Физические и юридические лица, эксплуатирующие на правах собственника, владельца или арендатора здания или сооружения, в пределах отведённых им земельных участков несут полную ответственность за осуществление всех предусмотренных техническими регламентами мероприятий по безопасности.

11. В процессе эксплуатации объектов недвижимости юридические, физические лица, являющиеся собственниками, владельцами или арендаторами, обязаны:

1) соблюдать противопожарные, экологические, санитарные нормы и правила, требования по безбарьерной доступности;

2) выполнять требования по благоустройству и содержанию земельного участка и прилегающей территории, следить за сохранностью зеленых насаждений;

3) проводить текущий ремонт здания, сооружения, устранять текущие дефекты;

4) в зимнее время производить своевременную очистку кровли от снега, наледи и сосулек. Очистка кровли зданий, выходящих на пешеходные зоны, от снега, наледи должна производиться немедленно по мере их образования с предварительной установкой ограждения опасных участков и допускается только в светлое время суток. Сброс снега с остальных скатов кровли необходимо установить ограждения опасных участков, обеспечивающие безопасность прохода жителей и движения пешеходов.

12. При организации застройки новых территорий необходимо обеспечивать максимальное сохранение существующего озеленения. Для этой цели следует выделять соответствующие участки озеленения на стадии проектирования и охранять их от неорганизованного использования в процессе строительства.

13. Внешнее благоустройство территории и земельных участков нового строительства, а также установка некапитальных объектов осуществляется в соответствии с проектной документацией, действующими нормами и правилами, муниципальными правовыми актами на территории Казачинского района.

14. Вырубка зеленых насаждений при выполнении строительных работ (в случае невозможности их сохранения) согласовывается и осуществляется с выполнением компенсационного озеленения в соответствии с муниципальным правовым актом администрации Казачинского района. В смете на строительство объекта должны предусматриваться необходимые средства на пересадку и компенсационное озеленение.

15. Застройщики, производящие работы, в результате которых наносится ущерб озеленению и благоустройству территории, обязаны возмещать затраты по восстановлению озеленения и благоустройства.

16. Охрана окружающей среды Казачинского сельского поселения обеспечивается системой мер экологического контроля в соответствии с законодательством РФ, муниципальными правовыми актами Казачинского района, определяющих экологические требования при размещении объектов, права и обязанности физических и юридических лиц, органов государственной власти и местного самоуправления в отношении соблюдения экологических требований и порядок возмещения ущерба окружающей среде.

17. Освещенность улиц и дорог должна соответствовать действующим нормативам. Размещение устройств уличного освещения и иных источников искусственного наружного освещения должно осуществляться с учетом существующей застройки, архитектурного образа и озеленения территории и способствовать созданию безопасной среды, не создающей помехи уличному движению.

18. Здания общественного и административного назначения, расположенные в центральных частях и вдоль магистральных (или) главных улиц, должны иметь подсветку фасада в темное время суток.

19. Оборудование спортивно-игровых площадок должно соответствовать установленным стандартам и утвержденным проектным решениям. Основание спортивного и игрового оборудования должно быть надежно закреплено во избежание опрокидывания конструкций. Детские площадки должны быть оборудованы прочными конструкциями, соответствующим современным нормам безопасности, а материалы и их отделка санитарно-гигиеническим требованиям.

20. Произведения монументально-декоративного искусства (скульптуры, обелиски, стелы, панно и так далее) устанавливаются на территории общего пользования на основании постановления администрации Казачинского сельского поселения Казачинского района.

21. Организация рельефа, покрытие и мощение являются обязательной составной частью внешнего благоустройства территории Казачинского сельского поселения Казачинского района и осуществляется на основе разработанной проектной документации.

22. Вертикальные отметки дорог, тротуаров, набережных, колодцев ливневой канализации должны исключать возможность застаивания поверхностных вод и подтапливание территорий. Уклоны определяются проектной документацией в соответствии с действующими нормативами.

При вертикальном перепаде отметок более 10 см в местах интенсивного пешеходного движения должны оборудоваться специальные спуски (пандусы) для инвалидов и детских колясок.

Статья 48. Требования к размещению наружной рекламы

Размещение наружной рекламы на территории Казачинского сельского поселения Казачинского района осуществляется в соответствии с федеральным законодательством о рекламе, законами Красноярского края, нормативными правовыми актами Красноярского края, муниципальными правовыми актами Казачинского сельского поселения Казачинского района.

Статья 49. Возведение ограждений на земельных участках

1. При проектировании ограждений следует соблюдать требования градостроительных и технических регламентов. Ограждения (ограды, заборы) садов, скверов, парков, придомовых территорий многоквартирных жилых домов, участков индивидуальной жилой застройки, торговых предприятий, производственных предприятий, производственных складов, больниц, детских учреждений, автостоянок, открытых спортивных и игровых комплексов, площадок должны выполняться в соответствии с проектом, согласованным администрацией Казачинского Казачинского района.

2. Правообладатель земельного участка имеет право возведения ограждения по периметру земельного участка.

3. Технические характеристики возводимого ограждения земельного участка (высота ограждения, материал, используемый для возведения ограждения, иные характеристики) должны соответствовать требованиям, предъявляемым Правилами и действующим законодательством Российской Федерации, не нарушать права третьих лиц.

4. По устройству и содержанию ограждений, границ между индивидуальными жилыми домами применяются следующие требования:

1) содержание общих межевых границ между соседними земельными участками осуществляется на равноправных началах, устанавливаемых в порядке добровольной договоренности;

2) ограды на межевых границах между земельными участками устанавливают высотой до 1,5 метров, как правило, не сплошные. Сплошные ограды выполняют высотой не более 1,2 метров с обязательным устройством продуха не менее 0,1 метров по низу забора. Сплошные глухие ограды на улицах с интенсивным транспортным движением допускается выполнять высотой до 1,8 метров. При прохождении ограды напротив окон жилых комнат дома на соседнем земельном участке высота ограды не должна превышать расстояния от наружной грани фундамента жилого дома на соседнем участке. Возведение оград на межевых границах с превышением указанной высоты допускается по согласованию со смежными землепользователями.

5. Возводимое ограждение земельного участка должно отвечать требованию соответствия сложившемуся культурно-историческому облику территории.

6. В случае использования технических средств, предназначенных для усиления защитных свойств ограждения (например, колючая проволока, армированная колючая лента типа "Егоза", барьеры безопасности и иные технические средства подобного назначения), на ограждении должно размещаться предупреждение в виде таблички, информирующее об использовании таких технических средств.

Статья 50. Ответственность за нарушение правил

Лица, нарушившие положения Правил, несут административную, уголовную или гражданско-правовую ответственность в случаях и в порядке, установленных законодательством, а также дисциплинарную ответственность в порядке, установленном законодательством Российской Федерации и Красноярского края.

ГЛАВА 7. ВНЕСЕНИЕ ИЗМЕНЕНИЙ В ПРАВИЛА ЗЕМЛЕПОЛЬЗОВАНИЯ И ЗАСТРОЙКИ КАЗАЧИНСКОГО СЕЛЬСКОГО ПОСЕЛЕНИЯ КАЗАЧИНСКОГО РАЙОНА КРАСНОЯРСКОГО КРАЯ

Статья 51. Основания для внесения изменений в Правила землепользования и застройки

1. Основаниями для рассмотрения Главой Казачинского района вопроса о внесении изменений в Правила являются:

1) несоответствие правил землепользования и застройки генеральному плану Казачинского сельского поселения Казачинского района, возникшее в результате внесения в генеральный план изменений;

1.1) поступление от уполномоченного Правительством Российской Федерации федерального органа исполнительной власти обязательного для исполнения в сроки, установленные законодательством Российской Федерации, предписания об устранении нарушений ограничений использования объектов недвижимости, установленных на приаэродромной территории, которые допущены в правилах землепользования и застройки поселения;

2) поступление предложений об изменении границ территориальных зон, изменении градостроительных регламентов.

Статья 52. Порядок внесения изменений в Правила землепользования и застройки

1. Предложения о внесении изменений в Правила направляются в Комиссию:

1) федеральными органами исполнительной власти в случаях, если правила землепользования и застройки могут воспрепятствовать функционированию, размещению объектов капитального строительства федерального значения;

2) органами исполнительной власти субъектов Российской Федерации в случаях, если правила землепользования и застройки могут воспрепятствовать функционированию, размещению объектов капитального строительства регионального значения;

3) органами местного самоуправления в случаях, если необходимо совершенствовать порядок регулирования землепользования и застройки на соответствующей территории поселения;

4) физическими или юридическими лицами в инициативном порядке либо в случаях, если в результате применения правил землепользования и застройки земельные участки и объекты капитального строительства не используются эффективно, причиняется вред их правообладателям, снижается стоимость земельных участков и объектов капитального строительства, не реализуются права и законные интересы граждан и их объединений.

2. В случае, если правилами землепользования и застройки не обеспечена в соответствии с частью 3.1 статьи 31 Градостроительного Кодекса РФ возможность размещения на территории поселения предусмотренных документами территориального планирования объектов федерального значения, объектов регионального значения (за исключением линейных объектов), уполномоченный федеральный орган исполнительной власти, уполномоченный орган исполнительной власти субъекта Российской Федерации, уполномоченный орган местного самоуправления муниципального района направляют главе района требование о внесении изменений в правила землепользования и застройки в целях обеспечения размещения указанных объектов.

3. В случае, предусмотренном частью 2 настоящей статьи, глава поселения, глава района обеспечивают внесение изменений в правила землепользования и застройки в течение тридцати дней со дня получения указанного в части 2 настоящей статьи требования.

4. В целях внесения изменений в правила землепользования и застройки в случае, предусмотренном частью 2 настоящей статьи, проведение общественных обсуждений или публичных слушаний не требуется.

4. Комиссия в течение тридцати дней со дня поступления предложения о внесении изменения в правила землепользования и застройки осуществляет подготовку заключения, в котором содержатся рекомендации о внесении в соответствии с поступившим предложением изменения в правила землепользования и застройки или об отклонении такого предложения с указанием причин отклонения, и направляет это заключение главе Казачинского района.

5. Проект о внесении изменений в Правила землепользования и застройки, предусматривающих приведение данных правил в соответствие с ограничениями использования объектов недвижимости, установленными на приаэродромной территории, рассмотрению комиссией не подлежит.

6. Глава Казачинского района с учетом рекомендаций, содержащихся в заключении Комиссии, в течение тридцати дней принимает решение о подготовке проекта о внесении изменения в правила землепользования и застройки или об отклонении предложения о внесении изменения в данные правила с указанием причин отклонения и направляет копию такого решения заявителям.

7. Глава Казачинского района после поступления от уполномоченного Правительством Российской Федерации федерального органа исполнительной власти предписания, обязан принять решение о внесении изменений в правила землепользования и застройки. Предписание может быть обжаловано главой Казачинского района в судебном порядке.

ГЛАВА 8. ЗАКЛЮЧИТЕЛЬНЫЕ И ПЕРЕХОДНЫЕ ПОЛОЖЕНИЯ

Статья 53. Заключительные и переходные положения

1. Правила подлежат опубликованию в порядке, установленном Уставом Казачинского района для официального опубликования муниципальных правовых актов, и вступают в силу с момента опубликования.

2. В соответствии с Федеральным законом Российской Федерации от 13.07.2015 №218-ФЗ орган местного самоуправления обязан направить в орган регистрации прав для внесения сведений в ЕГРН решение об утверждении Правил землепользования и застройки либо о внесении изменений в Правила землепользования и застройки.

3. Порядок информационного взаимодействия для передачи органом местного самоуправления решения об утверждении Правил землепользования и застройки определяется постановлением Правительства Российской Федерации от 31.12.2015 №1532 «Об утверждении Правил предоставления документов, направляемых или предоставляемых в соответствии с частями 1, 3 – 13, 15 статьи 32 Федерального закона «О государственной регистрации недвижимости» в федеральный орган исполнительной власти (его территориальные органы), уполномоченный Правительством Российской Федерации на осуществление государственного кадастрового учета, государственной регистрации прав, ведение Единого государственного реестра недвижимости и предоставление сведений, содержащихся в Едином государственном реестре недвижимости».

4. Правила не применяются к отношениям по землепользованию и застройке в Казачинском сельсовете, возникшим до их вступления в силу.

5. Принятые до вступления в силу Правил муниципальные правовые акты Казачинского сельского поселения и Казачинского района по вопросам землепользования и застройки применяются в части, не противоречащей настоящим Правилам.

6. Разрешения на строительство, реконструкцию объектов капитального строительства, выданные физическим и юридическим лицам до вступления в силу Правил, являются действительными.

7. Предоставление градостроительного плана земельного участка для ввода объекта капитального строительства в эксплуатацию не требуется в случае, если разрешение на строительство выдано до 30.12.2004.

8. До вступления в силу в установленном порядке технических регламентов по организации территорий, размещению, проектированию, строительству и эксплуатации зданий, строений, сооружений проверка проекта Генерального плана Казачинского сельского поселения Казачинского района, документации по планировке территорий, проектной документации, а также результатов инженерных изысканий, работ, выполняемых в процессе строительства, реконструкции, капитального ремонта объектов капитального строительства, и объектов капитального строительства, построенных, реконструированных, отремонтированных, проводится на соответствие требованиям законодательства, нормативным техническим документам в части, не противоречащей Федеральному закону от 27 декабря 2002 года № 184-ФЗ «О техническом регулировании» и Градостроительному кодексу Российской Федерации.

9. Недвижимое имущество, соответствовавшее до вступления в силу Правил муниципальным правовым актам Казачинского сельского поселения Казачинского района в сфере землепользования и застройки, является несоответствующим градостроительным регламентам в случаях, если это недвижимое имущество:

1) имеет виды использования, которые не предусмотрены градостроительным регламентом как разрешенные для соответствующей территориальной зоны;

2) имеет виды использования, которые поименованы градостроительным регламентом как разрешенные для соответствующих территориальных зон, но расположено в зонах с особыми условиями использования территорий, в пределах которых не предусмотрено размещение соответствующих объектов (статья 10 Правил);

3) имеет параметры меньше (размеры земельных участков, отступы построек от границ участка) или больше (предельная высота зданий, количество этажей, процент застройки) значений, установленных градостроительным регламентом применительно к соответствующей территориальной зоне.

Использование указанного недвижимого имущества, не соответствующего градостроительным регламентам, может осуществляться только в соответствии со статьей 29 Правил.

10. Градостроительные планы земельных участков, выданные до вступления в силу настоящих Правил, решений районного Совета депутатов о внесении изменений в настоящие Правила, являются действительными.

11. Предельные (минимальные и (или) максимальные) размеры земельных участков, установленные настоящими Правилами, не применяются к земельным участкам:

1) находящимся в государственной и муниципальной собственности, предоставляемым в собственность бесплатно гражданам, имеющим трех и более детей;

2) находящимся в государственной и муниципальной собственности, предоставляемым бесплатно в собственность иным, не указанным в пункте 1 настоящей части отдельным категориям граждан и (или) некоммерческим организациям, созданным гражданами, в случаях, предусмотренных федеральными законами, отдельным категориям граждан в случаях, предусмотренных законами Красноярского края;

3) находящимся в государственной и муниципальной собственности, предоставляемым гражданам для индивидуального жилищного строительства, личного подсобного хозяйства, садоводства, огородничества, дачного хозяйства, размер которых менее минимального размера земельного участка, установленного настоящими Правилами, при наличии общей границы с земельным участком, которым гражданин обладает на праве собственности или постоянного (бессрочного) пользования, или пожизненного наследуемого владения;

4) поставленные на государственный кадастровый учёт в соответствии с Федеральным законом от 24 июля 2007 года № 221-ФЗ «О государственном кадастре недвижимости» до вступления в силу настоящих Правил;

5) права на которые возникли до дня вступления в силу Федерального закона 21 июля 1997 года № 122-ФЗ «О государственной регистрации прав на недвижимое имущество и сделок с ним» и не прекращены, государственный кадастровый учёт которых не осуществлен, сведения о которых внесены в государственный кадастр недвижимости в качестве ранее учтенных;

6) находящимся в государственной или муниципальной собственности, на которых расположены здания, сооружения, предоставляемым в собственность или в аренду гражданам, юридическим лицам, являющимся собственниками соответствующих зданий, сооружений, в случаях, предусмотренных статьей 39.20 Земельного кодекса Российской Федерации.

12. Предельные (минимальные и (или) максимальные) размеры земельных участков, указанных в пунктах 1-2 части 11 настоящей статьи, устанавливаются законами Красноярского края в соответствии с пунктом 2 статьи 39.19 Земельного кодекса Российской Федерации.

13. Размеры земельных участков, указанных в пункте 3 части 11 настоящей статьи, устанавливаются с учетом их фактической площади.

14. Размеры земельных участков, указанных в пунктах 4-5 части 11 настоящей статьи, устанавливаются в соответствии с данными государственного кадастра недвижимости.

ЧАСТЬ II. КАРТЫ ГРАДОСТРОИТЕЛЬНОГО ЗОНИРОВАНИЯ И ЗОН С ОСОБЫМИ УСЛОВИЯМИ ИСПОЛЬЗОВАНИЯ ТЕРРИТОРИЙ КАЗАЧИНСКОГО СЕЛЬСКОГО ПОСЕЛЕНИЯ КАЗАЧИНСКОГО РАЙОНА КРАСНОЯРСКОГО КРАЯ

ГЛАВА 9. КАРТЫ ГРАДОСТРОИТЕЛЬНОГО ЗОНИРОВАНИЯ И ЗОН С ОСОБЫМИ УСЛОВИЯМИ ИСПОЛЬЗОВАНИЯ ТЕРРИТОРИЙ КАЗАЧИНСКОГО СЕЛЬСКОГО ПОСЕЛЕНИЯ КАЗАЧИНСКОГО РАЙОНА КРАСНОЯРСКОГО КРАЯ

Статья 54. Карта градостроительного зонирования Казачинского сельского поселения Казачинского района Красноярского края

1. В результате градостроительного зонирования определены жилые, общественно-деловые, производственные зоны, зоны инженерной и транспортной инфраструктур, зоны сельскохозяйственного использования, зоны рекреационного назначения, зоны особо охраняемых территорий, зоны специального назначения и иные виды территориальных зон.

2. Границы территориальных зон установлены с учетом:

1) возможности сочетания в пределах одной территориальной зоны различных видов существующего и планируемого использования земельных участков;

2) функциональных зон и параметров их планируемого развития, определенных генеральным планом сельсовета,

3) определенных территориальных зон;

4) сложившейся планировки территории и существующего землепользования;

5) планируемых изменений границ земель различных категорий;

6) предотвращения возможности причинения вреда объектам капитального строительства, расположенным на смежных земельных участках;

7) историко-культурного опорного плана исторического поселения федерального, регионального или местного значения.

2. Границы территориальных зон установлены по:

1) линиям магистралей, улиц, проездов, разделяющим транспортные потоки противоположных направлений;

2) красным линиям;

3) границам земельных участков.

Статья 55. Карта зон с особыми условиями использования территорий Казачинского сельского поселения Казачинского района Красноярского края

1. На Карте зон с особыми условиями использования территорий отображаются следующие виды зон:

– санитарно-защитные зоны;

– охранные зоны линейных объектов инженерной инфраструктуры;

– водоохранные зоны и прибрежные защитные полосы;

– зоны санитарной охраны источников питьевого водоснабжения;

– зона береговых полос;

– зона затопления 1% паводком;

– территории объектов культурного наследия.

Зоны с особыми условиями использования территорий необходимы для установления определенного правового режима в соответствии с законодательством Российской Федерации.

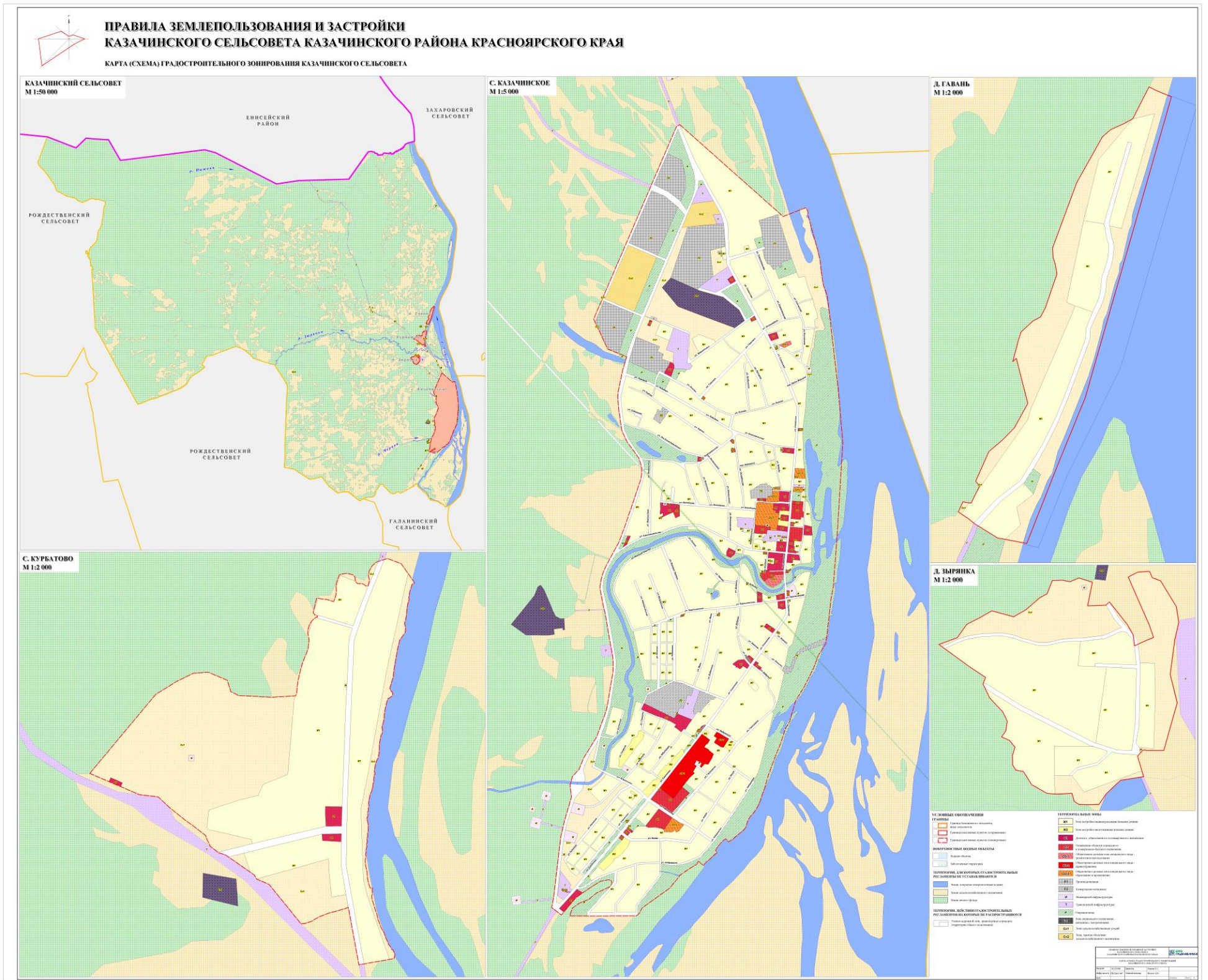


Рисунок 1 - Карта (схема) градостроительного зонирования территории Казачинского сельского поселения. М 1:50000 (5000; 2000)

ЧАСТЬ III. ГРАДОСТРОИТЕЛЬНЫЕ РЕГЛАМЕНТЫ

Статья 56. Перечень территориальных зон, установленных на карте градостроительного зонирования Казачинского сельского поселения Казачинского района Красноярского края

Таблица 1 – Перечень территориальных зон, установленных в границах Казачинского сельского поселения Казачинского района Красноярского края

№ п/п	Обозначение зоны	Наименование территориальной зоны
1	Ж1	Зона застройки индивидуальными жилыми домами
2	Ж2	Зона застройки малоэтажными жилыми домами смешанного типа
3	О1	Зона делового, общественного и коммерческого назначения
4	О2	Зона размещения объектов социального и коммунально-бытового назначения
5	О3-1	Общественно-деловая зона специального вида – религиозное использование
6	О3-2	Общественно-деловая зона специального вида – здравоохранение
7	О3-3	Общественно-деловая зона специального вида – образование и просвещение
8	П1	Производственная зона
9	П2	Коммунально-складская зона
10	И	Зона инженерной инфраструктуры
11	Т	Зона транспортной инфраструктуры
12	Сх1	Зона сельскохозяйственных угодий
13	Сх2	Зона, занятая объектами сельскохозяйственного назначения
14	Р	Зона рекреационного назначения
15	Сп1	Зона специального назначения, связанная с захоронениями

Статья 57. Градостроительный регламент зоны застройки индивидуальными жилыми домами (Ж1)

Зоны застройки индивидуальными жилыми домами включают в себя участки территории населенного пункта, предназначенные для размещения индивидуальной жилой застройки с приусадебными участками (индивидуального жилищного строительства), блокированной жилой застройки (при общем количестве совмещенных домов не более десяти, каждый из которых предназначен для проживания одной семьи), а также иных объектов в случаях, предусмотренных настоящими Правилами.

На приусадебном участке допускается:

- строительство хозяйственных построек (бань, отдельно стоящих гаражей, сараев, теплиц, оранжерей), встроенного в жилой дом гаража в соответствии с утвержденной проектной документацией и нормативно-техническими требованиями;
- размещение открытой стоянки для автомобиля;
- выращивание сельскохозяйственных культур (цветов, овощей, фруктов и др.);
- индивидуальная трудовая деятельность, при условии обеспечения требований санитарных правил и без нарушения принципов добрососедства.

В состав зоны застройки индивидуальными жилыми домами могут включаться также территории, предназначенные для ведения садоводства и дачного хозяйства.

Таблица 2 – Виды разрешенного использования земельных участков и объектов капитального строительства, предельные размеры земельных участков и параметры разрешенного строительства, реконструкции объектов капитального строительства

№ п/п	Код (числовое обозначение) в соответствии с Классификатором	Вид разрешенного использования земельного участка (в соответствии с Классификатором видов разрешенного использования земельных участков утвержденным уполномоченным федеральным органом исполнительной власти)	Параметры разрешенного строительства, реконструкции объектов капитального строительства						Ограничения использования ЗУ и ОКС
			Предельное количество этажей	Предельные размеры земельных участков (мин.-макс.), га	Максимальный процент застройки, %	Параметры минимальных отступов, м			
						От границ ЗУ	От красных линий улиц	От красных линий проездов	
Основные виды и параметры разрешенного использования земельных участков и объектов капитального строительства									
1	2.1	Для индивидуального жилищного строительства	3	мин.: 0,05; макс.: 0,16	70	3	5	3	Не допускается размещение жилой застройки, образовательных и детских учреждений в санитарно-защитных зонах, установленных в предусмотренном действующим законодательством порядке (ст. 17 настоящих Правил, а также СанПиН
2	2.2	Для ведения личного подсобного хозяйства	3	мин.: 0,015; макс.: 0,5	60	3	5	3	
3	2.3	Блокированная жилая застройка	3	мин.: 0,015; макс.: 0,15	60	3	5	3	

№ п/п	Код (числовое обозначение) в соответствии с Классификатором	Вид разрешенного использования земельного участка (в соответствии с Классификатором видов разрешенного использования земельных участков утвержденным уполномоченным федеральным органом исполнительной власти)	Параметры разрешенного строительства, реконструкции объектов капитального строительства						Ограничения использования ЗУ и ОКС
			Предельное количество этажей	Предельные размеры земельных участков (мин.-макс.), га	Максимальный процент застройки, %	Параметры минимальных отступов, м			
						От границ ЗУ	От красных линий улиц	От красных линий проездов	
4	2.7.1	Объекты гаражного назначения	не подлежат установлению	мин.: 0,0018; макс.: не подлежат установлению	80	3	5	3	<p>2.2.1/2.1.1.1200-03 "Санитарно-защитные зоны и санитарная классификация предприятий, сооружений и иных объектов").</p> <p>При строительстве и реконструкции объектов капитального строительства в данной территориальной зоне в обязательном порядке необходимо учитывать ограничения в виде водоохранных зон и прибрежных защитных полос, зон затопления, подтопления и возможного катастрофического паводка (ст. 18, ст. 20 настоящих Правил).</p> <p>Обязательны к исполнению мероприятия по поясам зоны санитарной охраны источников питьевого и хозяйственно-бытового водоснабжения, санитарно-защитной полосе водоводов питьевого назначения, предусмотренные ст. 21 настоящих Правил.</p> <p>При строительстве и реконструкции объектов капитального строительства в данной территориальной зоне в обязательном порядке необходимо учитывать ограничения в виде охранных зон объектов инженерной инфраструктуры и санитарно-защитных зон объектов транспортной инфраструктуры (ст. 22-26 настоящих Правил).</p> <p>Осуществление землепользования и застройки в границах охранных зон объектов культурного наследия и особо охраняемых природных территорий регулируется соответствующими нормативно-правовыми актами (ст. 19 настоящих Правил).</p> <p>Отступы от границ земельных участков для индивидуального жилищного строительства (код 2.1) и для блокированной жилой застройки (код 2.3) до хозяйственных</p>
5	3.3	Бытовое обслуживание	2	мин.: 0,04; макс.: 0,1	80	3	5	3	
6	3.4.1	Амбулаторно-поликлиническое обслуживание	2	мин.: 0,03; макс.: 0,1	80	3	15	3	
7	3.5.1	Дошкольное, начальное и среднее общее образование	3	мин.: 0,4 макс.: 3,5	80	3	10	3	
8	4.4	Магазины	2	мин.: 0,02; макс.: 3,0	80	3	5	3	

№ п/п	Код (числовое обозначение) в соответствии с Классификатором	Вид разрешенного использования земельного участка (в соответствии с Классификатором видов разрешенного использования земельных участков утвержденным уполномоченным федеральным органом исполнительной власти)	Параметры разрешенного строительства, реконструкции объектов капитального строительства						Ограничения использования ЗУ и ОКС
			Предельное количество этажей	Предельные размеры земельных участков (мин.-макс.), га	Максимальный процент застройки, %	Параметры минимальных отступов, м			
						От границ ЗУ	От красных линий улиц	От красных линий проездов	
									построек составляет не менее 1 м
Условно разрешенные виды и параметры использования земельных участков и объектов капитального строительства									
9	3.2	Социальное обслуживание	3	не подлежат установлению	80	3	5	3	<p>Не допускается размещение образовательных и детских учреждений в санитарно-защитных зонах, установленных в предусмотренном действующим законодательством порядке (ст. 17 настоящих Правил, а также СанПиН 2.2.1/2.1.1.1200-03 "Санитарно-защитные зоны и санитарная классификация предприятий, сооружений и иных объектов").</p> <p>При строительстве и реконструкции объектов капитального строительства в данной территориальной зоне в обязательном порядке необходимо учитывать ограничения в виде водоохранных зон и прибрежных защитных полос, зон затопления, подтопления и возможного катастрофического паводка (ст. 18, ст. 20 настоящих Правил).</p> <p>Обязательны к исполнению мероприятия по поясам зоны санитарной охраны источников питьевого и хозяйственно-бытового водоснабжения, санитарно-защитной полосе водоводов питьевого назначения, предусмотренные ст. 21 настоящих Правил.</p> <p>При строительстве и реконструкции объектов капитального строительства в данной территориальной зоне в обязательном порядке необходимо учитывать ограничения в виде охранных зон объектов инженерной инфраструктуры и санитарно-защитных зон объектов транспортной инфраструктуры (ст. 22-26</p>
10	3.6	Культурное развитие	2	мин.: 0,2; макс.: 0,3	80	3	5	3	
11	3.7	Религиозное использование	не подлежат установлению	мин.: 0,24; макс.: 40,0	80	3	5	3	
12	4.5	Банковская и страховая деятельность	2	мин.: 0,05; макс.: 0,2	80	3	5	3	
13	4.7	Гостиничное обслуживание	3	мин.: 0,01; макс.: 0,2	80	3	5	3	
14	4.9	Обслуживание автотранспорта	2	мин.: 0,03; макс.: не подлежат установлению	80	3	3	3	
15	5.1	Спорт	3	не подлежат установлению	60	3	5	3	
16	8.3	Обеспечение внутреннего правопорядка	3	мин.: 0,06; макс.: 0,5	60	3	5	3	

№ п/п	Код (числовое обозначение) в соответствии с Классификатором	Вид разрешенного использования земельного участка (в соответствии с Классификатором видов разрешенного использования земельных участков утвержденным уполномоченным федеральным органом исполнительной власти)	Параметры разрешенного строительства, реконструкции объектов капитального строительства						Ограничения использования ЗУ и ОКС
			Предельное количество этажей	Предельные размеры земельных участков (мин.-макс.), га	Максимальный процент застройки, %	Параметры минимальных отступов, м			
						От границ ЗУ	От красных линий улиц	От красных линий проездов	
									настоящих Правил). Осуществление землепользования и застройки в границах охранных зон объектов культурного наследия и особо охраняемых природных территорий регулируется соответствующими нормативно-правовыми актами (ст. 19 настоящих Правил)
Вспомогательные виды и параметры использования земельных участков и объектов капитального строительства									
17	3.1	Коммунальное обслуживание	не подлежат установлению	мин.: 0,0002; макс.: не подлежат установлению	90	не подлежат установлению	не подлежат установлению	не подлежат установлению	При строительстве и реконструкции объектов капитального строительства в данной территориальной зоне в обязательном порядке необходимо учитывать ограничения в виде охранных зон объектов инженерной инфраструктуры и санитарно-защитных зон объектов транспортной инфраструктуры (ст. 22-26 настоящих Правил). Обязательны к исполнению мероприятия по поясам зоны санитарной охраны источников питьевого и хозяйственно-бытового водоснабжения, санитарно-защитной полосе водоводов питьевого назначения, предусмотренные ст. 21 настоящих Правил.
18	6.8	Связь	не подлежат установлению	не подлежат установлению	не подлежат установлению	не подлежат установлению	не подлежат установлению	не подлежат установлению	
19	12.0	Земельные участки (территории) общего пользования	не подлежат установлению	не подлежат установлению	не подлежат установлению	не подлежат установлению	не подлежат установлению	не подлежат установлению	

Примечания:

1. Виды разрешенного использования земельных участков установлены в соответствии с Классификатором видов разрешенного использования земельных участков, утвержденным уполномоченным федеральным органом исполнительной власти.
2. В соответствии со ст. 13, ч. 3 настоящих Правил, в случае если в градостроительном регламенте данной территориальной зоны не установлены предельная этажность зданий (строений, сооружений), предельные (минимальные и (или) максимальные) размеры земельных участков, максимальный процент застройки, либо иные параметры (в таблице указаны как «не подлежат установлению»), то данные предельные параметры разрешенного строительства, реконструкции объектов капитального строительства не подлежат установлению).
3. Требования к ограждениям земельных участков принимать в соответствии со ст. 49 настоящих Правил.

4. В границах данной территориальной зоны территории, в границах которых предусматривается осуществление деятельности по комплексному и устойчивому развитию территории – отсутствуют.

5. Действие настоящего регламента не распространяется на земельные участки:

- в границах территорий общего пользования;
- предназначенные для размещения линейных объектов и (или) занятые линейными объектами;
- предоставленные для добычи полезных ископаемых.

Статья 58. Градостроительный регламент зоны застройки малоэтажными жилыми домами (Ж2)

Зоны застройки малоэтажными жилыми домами смешанного типа включают в себя участки территории населенного пункта, предназначенные для размещения индивидуальной жилой застройки с приусадебными участками (индивидуального жилищного строительства), блокированной жилой застройки (при общем количестве совмещенных домов не более десяти, каждый из которых предназначен для проживания одной семьи), малоэтажной многоквартирной жилой застройки, а также иных объектов в случаях, предусмотренных настоящими Правилами.

На приусадебном участке разрешается:

- строительство хозяйственных построек (бань, отдельно стоящих гаражей, сараев, теплиц, оранжерей), встроенного в жилой дом гаража в соответствии с утвержденной проектной документацией и нормативно-техническими требованиями;
- размещение открытой стоянки для автомобиля;
- выращивание сельскохозяйственных культур (цветов, овощей, фруктов и др.);
- индивидуальная трудовая деятельность, при условии обеспечения требований санитарных правил и без нарушения принципов добрососедства.

Таблица 3 - Виды разрешенного использования земельных участков и объектов капитального строительства, предельные размеры земельных участков и параметры разрешенного строительства, реконструкции объектов капитального строительства

№ п/п	Код (числовое обозначение) в соответствии с Классификатором	Вид разрешенного использования земельного участка (в соответствии с Классификатором видов разрешенного использования земельных участков утвержденным уполномоченным федеральным органом исполнительной власти)	Параметры разрешенного строительства, реконструкции объектов капитального строительства						Ограничения использования ЗУ и ОКС
			Предельное количество этажей	Предельные размеры земельных участков (мин.-макс.), га	Максимальный процент застройки, %	Параметры минимальных отступов, м			
						От границ ЗУ	От красных линий улиц	От красных линий проездов	
Основные виды и параметры разрешенного использования земельных участков и объектов капитального строительства									
1	2.1	Для индивидуального жилищного строительства	3	мин.: 0,05; макс.: 0,16	70	3	5	3	Не допускается размещение жилой застройки, образовательных и детских учреждений в санитарно-защитных зонах, установленных в предусмотренном действующим законодательством порядке (ст. 17 настоящих Правил, а также СанПиН 2.2.1/2.1.1.1200-03 "Санитарно-защитные зоны и санитарная классификация предприятий, сооружений и иных
2	2.1.1	Малоэтажная многоквартирная жилая застройка	4	мин.: 0,03; макс.: не подлежат установлению	50	3	5	3	
3	2.3	Блокированная жилая застройка	3	мин.: 0,015; макс.: 0,15	60	3	5	3	
4	3.2	Социальное обслуживание	3	не подлежат установлению	80	3	5	3	

№ п/п	Код (числовое обозначение) в соответствии с Классификатором	Вид разрешенного использования земельного участка (в соответствии с Классификатором видов разрешенного использования земельных участков утвержденным уполномоченным федеральным органом исполнительной власти)	Параметры разрешенного строительства, реконструкции объектов капитального строительства						Ограничения использования ЗУ и ОКС
			Предельное количество этажей	Предельные размеры земельных участков (мин.-макс.), га	Максимальный процент застройки, %	Параметры минимальных отступов, м			
						От границ ЗУ	От красных линий улиц	От красных линий проездов	
5	3.3	Бытовое обслуживание	3	мин.: 0,04; макс.: 0,1	80	3	5	3	<p>объектов").</p> <p>При строительстве и реконструкции объектов капитального строительства в данной территориальной зоне в обязательном порядке необходимо учитывать ограничения в виде водоохранных зон и прибрежных защитных полос, зон затопления, подтопления и возможного катастрофического паводка (ст. 18, ст. 20 настоящих Правил).</p> <p>Обязательны к исполнению мероприятия по поясам зоны санитарной охраны источников питьевого и хозяйственно-бытового водоснабжения, санитарно-защитной полосе водоводов питьевого назначения, предусмотренные ст. 21 настоящих Правил.</p> <p>При строительстве и реконструкции объектов капитального строительства в данной территориальной зоне в обязательном порядке необходимо учитывать ограничения в виде охранных зон объектов инженерной инфраструктуры и санитарно-защитных зон объектов транспортной инфраструктуры (ст. 22-26 настоящих Правил).</p> <p>Осуществление землепользования и застройки в границах охранных зон объектов культурного наследия и особо охраняемых природных территорий регулируется соответствующими нормативно-правовыми актами (ст. 19 настоящих Правил).</p> <p>Отступы от границ земельных участков для индивидуального жилищного строительства (код 2.1) и для блокированной жилой застройки (код 2.3) до хозяйственных построек составляет не менее 1 м</p>
6	3.4.1	Амбулаторно-поликлиническое обслуживание	2	мин.: 0,03; макс.: 0,1	80	3	15	3	
7	3.5.1	Дошкольное, начальное и среднее общее образование	3	мин.: 0,4 макс.: 3,5	80	3	10	3	
8	3.6	Культурное развитие	2	мин.: 0,2; макс.: 0,3	80	3	5	3	
9	3.8	Общественное управление	4	не подлежат установлению	80	3	5	3	
10	4.1	Деловое управление	2	не подлежат установлению	80	3	5	3	
11	4.4	Магазины	2	мин.: 0,02; макс.: 3,0	80	3	5	3	
12	4.5	Банковская и страховая деятельность	2	мин.: 0,05; макс.: 0,2	80	3	5	3	
13	5.1	Спорт	3	не подлежат установлению	60	3	5	3	

Условно разрешенные виды и параметры использования земельных участков и объектов капитального строительства

№ п/п	Код (числовое обозначение) в соответствии с Классификатором	Вид разрешенного использования земельного участка (в соответствии с Классификатором видов разрешенного использования земельных участков утвержденным уполномоченным федеральным органом исполнительной власти)	Параметры разрешенного строительства, реконструкции объектов капитального строительства						Ограничения использования ЗУ и ОКС
			Предельное количество этажей	Предельные размеры земельных участков (мин.-макс.), га	Максимальный процент застройки, %	Параметры минимальных отступов, м			
						От границ ЗУ	От красных линий улиц	От красных линий проездов	
14	2.7.1	Объекты гаражного назначения	не подлежат установлению	мин.: 0,0018; макс.: не подлежат установлению	80	3	5	3	<p>Не допускается размещение образовательных и детских учреждений в санитарно-защитных зонах, установленных в предусмотренном действующим законодательством порядке (ст. 17 настоящих Правил, а также СанПиН 2.2.1/2.1.1.1200-03 "Санитарно-защитные зоны и санитарная классификация предприятий, сооружений и иных объектов").</p> <p>При строительстве и реконструкции объектов капитального строительства в данной территориальной зоне в обязательном порядке необходимо учитывать ограничения в виде водоохранных зон и прибрежных защитных полос, зон затопления, подтопления и возможного катастрофического паводка (ст. 18, ст. 20 настоящих Правил).</p> <p>Обязательны к исполнению мероприятия по поясам зоны санитарной охраны источников питьевого и хозяйственно-бытового водоснабжения, санитарно-защитной полосе водоводов питьевого назначения, предусмотренные ст. 21 настоящих Правил.</p> <p>При строительстве и реконструкции объектов капитального строительства в данной территориальной зоне в обязательном порядке необходимо учитывать ограничения в виде охранных зон объектов инженерной инфраструктуры и санитарно-защитных зон объектов транспортной инфраструктуры (ст. 22-26 настоящих Правил).</p> <p>Осуществление землепользования и застройки в границах охранных зон объектов культурного наследия и особо охраняемых природных территорий регулируется</p>
15	3.7	Религиозное использование	не подлежат установлению	мин.: 0,24; макс.: 40,0	80	3	5	3	
16	4.3	Рынки	2	мин.: 0,06; макс.: 0,2	80	3	5	3	
17	4.6	Общественное питание	2	мин.: 0,02; макс.: 0,2	80	3	5	3	
18	4.7	Гостиничное обслуживание	3	мин.: 0,01; макс.: 0,2	80	3	5	3	
19	4.8	Развлечения	3	не подлежат установлению	80	3	5	3	
20	4.9	Обслуживание автотранспорта	2	мин.: 0,03; макс.: не подлежат установлению	80	3	3	3	
21	4.9.1	Объекты придорожного сервиса	2	мин.: 0,05; макс.: не подлежат установлению	80	3	3	3	
22	8.3	Обеспечение внутреннего правопорядка	3	мин.: 0,06; макс.: 0,5	60	3	5	3	

№ п/п	Код (числовое обозначение) в соответствии с Классификатором	Вид разрешенного использования земельного участка (в соответствии с Классификатором видов разрешенного использования земельных участков утвержденным уполномоченным федеральным органом исполнительной власти)	Параметры разрешенного строительства, реконструкции объектов капитального строительства					Ограничения использования ЗУ и ОКС	
			Предельное количество этажей	Предельные размеры земельных участков (мин.-макс.), га	Максимальный процент застройки, %	Параметры минимальных отступов, м			
						От границ ЗУ	От красных линий улиц		От красных линий проездов
								соответствующими нормативно-правовыми актами (ст. 19 настоящих Правил)	
Вспомогательные виды и параметры использования земельных участков и объектов капитального строительства									
23	3.1	Коммунальное обслуживание	не подлежат установлению	мин.: 0,0002; макс.: не подлежат установлению	не подлежат установлению	не подлежат установлению	не подлежат установлению	не подлежат установлению	При строительстве и реконструкции объектов капитального строительства в данной территориальной зоне в обязательном порядке необходимо учитывать ограничения в виде охранных зон объектов инженерной инфраструктуры и санитарно-защитных зон объектов транспортной инфраструктуры (ст. 22-26 настоящих Правил). Обязательны к исполнению мероприятия по поясам зоны санитарной охраны источников питьевого и хозяйственно-бытового водоснабжения, санитарно-защитной полосе водоводов питьевого назначения, предусмотренные ст. 21 настоящих Правил.
24	6.8	Связь	не подлежат установлению	не подлежат установлению	не подлежат установлению	не подлежат установлению	не подлежат установлению	не подлежат установлению	
25	12.0	Земельные участки (территории) общего пользования	не подлежат установлению	не подлежат установлению	не подлежат установлению	не подлежат установлению	не подлежат установлению	не подлежат установлению	

Примечания:

1. Виды разрешенного использования земельных участков установлены в соответствии с Классификатором видов разрешенного использования земельных участков, утвержденным уполномоченным федеральным органом исполнительной власти.
2. В соответствии со ст. 13, ч. 3 настоящих Правил, в случае если в градостроительном регламенте данной территориальной зоны не установлены предельная этажность зданий (строений, сооружений), предельные (минимальные и (или) максимальные) размеры земельных участков, максимальный процент застройки, либо иные параметры (в таблице указаны как «не подлежат установлению»), то данные предельные параметры разрешенного строительства, реконструкции объектов капитального строительства не подлежат установлению.
3. Требования к ограждениям земельных участков принимать в соответствии со ст. 49 настоящих Правил.
4. В границах данной территориальной зоны территории, в границах которых предусматривается осуществление деятельности по комплексному и устойчивому развитию территории – отсутствуют.
5. Действие настоящего регламента не распространяется на земельные участки:

- в границах территорий общего пользования;
- предназначенные для размещения линейных объектов и (или) занятые линейными объектами;
- предоставленные для добычи полезных ископаемых.

Статья 59. Градостроительный регламент зоны делового, общественного и коммерческого назначения (О1)

Зоны делового, общественного и коммерческого назначения предназначены для размещения объектов делового и общественного управления, торговли, общественного питания, объектов предпринимательской деятельности, а также иных объектов, предусмотренных настоящими Правилами.

В зонах делового, общественного и коммерческого назначения также допускается размещение гостиниц, размещение земельных участков (территорий общего пользования), предназначенных для устройства проездов, тротуаров, линейных и коммунальных объектов, а в случаях, предусмотренных настоящими Правилами, допускается и размещение жилых домов.

Таблица 4 - Виды разрешенного использования земельных участков и объектов капитального строительства, предельные размеры земельных участков и параметры разрешенного строительства, реконструкции объектов капитального строительства

№ п/п	Код (числовое обозначение) в соответствии с Классификатором	Вид разрешенного использования земельного участка (в соответствии с Классификатором видов разрешенного использования земельных участков утвержденным уполномоченным федеральным органом исполнительной власти)	Параметры разрешенного строительства, реконструкции объектов капитального строительства						Ограничения использования ЗУ и ОКС
			Предельное количество этажей	Предельные размеры земельных участков (мин.-макс.), га	Максимальный процент застройки, %	Параметры минимальных отступов, м			
						От границ ЗУ	От красных линий улиц	От красных линий проездов	
Основные виды и параметры разрешенного использования земельных участков и объектов капитального строительства									
1	3.3	Бытовое обслуживание	3	мин.: 0,04; макс.: 0,1	80	3	5	3	Не допускается размещение лечебно-профилактических и оздоровительных учреждения, спортивных сооружений общего пользования в санитарно-защитных зонах, установленных в предусмотренном действующим законодательством порядке (ст. 17 настоящих Правил, а также СанПиН 2.2.1/2.1.1.1200-03 "Санитарно-защитные зоны и санитарная классификация предприятий, сооружений и иных объектов"). При строительстве и реконструкции объектов капитального строительства в данной территориальной зоне в обязательном порядке необходимо учитывать ограничения в виде водоохраных зон и прибрежных защитных полос, зон затопления, подтопления и возможного
2	3.4.1	Амбулаторно-поликлиническое обслуживание	2	мин.: 0,03; макс.: 0,1	80	3	15	3	
3	3.5.1	Дошкольное, начальное и среднее общее образование	3	мин.: 0,4 макс.: 3,5	80	3	10	3	
4	3.5.2	Среднее и высшее профессиональное образование	3	мин.: 0,1 макс.: не подлежат установлению	70	3	10	3	
5	3.8	Общественное управление	4	не подлежат установлению	80	3	5	3	
6	3.10.1	Амбулаторное ветеринарное обслуживание	2	не подлежат установлению	80	3	15	3	
7	4.1	Деловое управление	2	не подлежат установлению	80	3	5	3	
8	4.2	Объекты торговли (торговые центры, торгово-развлекательные центры (комплексы))	4	мин.: 0,06; макс.: 0,2	80	3	5	3	

№ п/п	Код (числовое обозначение) в соответствии с Классификатором	Вид разрешенного использования земельного участка (в соответствии с Классификатором видов разрешенного использования земельных участков утвержденным уполномоченным федеральным органом исполнительной власти)	Параметры разрешенного строительства, реконструкции объектов капитального строительства						Ограничения использования ЗУ и ОКС	
			Предельное количество этажей	Предельные размеры земельных участков (мин.-макс.), га	Максимальный процент застройки, %	Параметры минимальных отступов, м				
						От границ ЗУ	От красных линий улиц	От красных линий проездов		
9	4.4	Магазины	3	мин.: 0,02; макс.: 3,0	80	3	5	3	катастрофического паводка (ст. 18, ст. 20 настоящих Правил). Обязательны к исполнению мероприятия по поясам зоны санитарной охраны источников питьевого и хозяйственно-бытового водоснабжения, санитарно-защитной полосе водоводов питьевого назначения, предусмотренные ст. 21 настоящих Правил. При строительстве и реконструкции объектов капитального строительства в данной территориальной зоне в обязательном порядке необходимо учитывать ограничения в виде охранных зон объектов инженерной инфраструктуры и санитарно-защитных зон объектов транспортной инфраструктуры (ст. 22-26 настоящих Правил). Осуществление землепользования и застройки в границах охранных зон объектов культурного наследия и особо охраняемых природных территорий регулируется соответствующими нормативно-правовыми актами (ст. 19 настоящих Правил)	
10	4.5	Банковская и страховая деятельность	3	мин.: 0,05; макс.: 0,2	80	3	5	3		
11	4.6	Общественное питание	2	мин.: 0,02; макс.: 0,2	80	3	5	3		
12	4.7	Гостиничное обслуживание	3	мин.: 0,01; макс.: 0,2	80	3	5	3		
13	4.8	Развлечения	3	не подлежат установлению	80	3	5	3		
14	5.1	Спорт	3	не подлежат установлению	60	3	5	3		
15	8.3	Обеспечение внутреннего правопорядка	3	мин.: 0,06; макс.: 0,5	60	3	5	3		
Условно разрешенные виды и параметры использования земельных участков и объектов капитального строительства										
16	2.1	Для индивидуального жилищного строительства	3	мин.: 0,05; макс.: 0,16	60 30	3	5	3		Не допускается размещение жилой застройки, образовательных и детских учреждений в санитарно-защитных зонах, установленных в предусмотренном действующим законодательством порядке (ст. 17 настоящих Правил, а также СанПиН 2.2.1/2.1.1.1200-03 "Санитарно-защитные зоны и санитарная классификация предприятий, сооружений и иных объектов").
17	2.1.1	Малоэтажная многоквартирная жилая застройка	3	мин.: 0,03; макс.: не подлежит установлению	50 30	3	5	3		
18	2.3	Блокированная жилая застройка	3	мин.: 0,04; макс.: 0,08	60	3	5	3		
19	2.7.1	Объекты гаражного назначения	не подлежат установлению	мин.: 0,0018; макс.: не подлежат установлению	80	3	5	3		

№ п/п	Код (числовое обозначение) в соответствии с Классификатором	Вид разрешенного использования земельного участка (в соответствии с Классификатором видов разрешенного использования земельных участков утвержденным уполномоченным федеральным органом исполнительной власти)	Параметры разрешенного строительства, реконструкции объектов капитального строительства						Ограничения использования ЗУ и ОКС
			Предельное количество этажей	Предельные размеры земельных участков (мин.-макс.), га	Максимальный процент застройки, %	Параметры минимальных отступов, м			
						От границ ЗУ	От красных линий улиц	От красных линий проездов	
20	3.7	Религиозное использование	не подлежат установлению	мин.: 0,24; макс.: 40,0	80	3	5	3	<p>При строительстве и реконструкции объектов капитального строительства в данной территориальной зоне в обязательном порядке необходимо учитывать ограничения в виде водоохранных зон и прибрежных защитных полос, зон затопления, подтопления и возможного катастрофического паводка (ст. 18, ст. 20 настоящих Правил).</p> <p>Обязательны к исполнению мероприятия по поясам зоны санитарной охраны источников питьевого и хозяйственно-бытового водоснабжения, санитарно-защитной полосе водоводов питьевого назначения, предусмотренные ст. 21 настоящих Правил.</p> <p>При строительстве и реконструкции объектов капитального строительства в данной территориальной зоне в обязательном порядке необходимо учитывать ограничения в виде охранных зон объектов инженерной инфраструктуры и санитарно-защитных зон объектов транспортной инфраструктуры (ст. 22-26 настоящих Правил).</p> <p>Осуществление землепользования и застройки в границах охранных зон объектов культурного наследия и особо охраняемых природных территорий регулируется соответствующими нормативно-правовыми актами (ст. 19 настоящих Правил).</p> <p>Отступы от границ земельных участков для индивидуального жилищного строительства (код 2.1) и для блокированной жилой застройки (код 2.3) до хозяйственных построек составляет не менее 1 м</p>
21	4.3	Рынки	2	мин.: 0,06; макс.: 0,2	80	3	5	3	
22	4.9	Обслуживание автотранспорта	2	мин.: 0,03; макс.: не подлежат установлению	80	3	3	3	
23	4.9.1	Объекты придорожного сервиса	2	мин.: 0,05; макс.: не подлежат установлению	80	3	3	3	
Вспомогательные виды и параметры использования земельных участков и объектов капитального строительства									

№ п/п	Код (числовое обозначение) в соответствии с Классификатором	Вид разрешенного использования земельного участка (в соответствии с Классификатором видов разрешенного использования земельных участков утвержденным уполномоченным федеральным органом исполнительной власти)	Параметры разрешенного строительства, реконструкции объектов капитального строительства						Ограничения использования ЗУ и ОКС
			Предельное количество этажей	Предельные размеры земельных участков (мин.-макс.), га	Максимальный процент застройки, %	Параметры минимальных отступов, м			
						От границ ЗУ	От красных линий улиц	От красных линий проездов	
24	3.1	Коммунальное обслуживание	не подлежат установлению	мин.: 0,0002; макс.: не подлежат установлению	90	не подлежат установлению	не подлежат установлению	не подлежат установлению	При строительстве и реконструкции объектов капитального строительства в данной территориальной зоне в обязательном порядке необходимо учитывать ограничения в виде охранных зон объектов инженерной инфраструктуры и санитарно-защитных зон объектов транспортной инфраструктуры (ст. 22-26 настоящих Правил). Обязательны к исполнению мероприятия по поясам зоны санитарной охраны источников питьевого и хозяйственно-бытового водоснабжения, санитарно-защитной полосе водоводов питьевого назначения, предусмотренные ст. 21 настоящих Правил.
25	6.8	Связь	не подлежат установлению	не подлежат установлению	не подлежат установлению	не подлежат установлению	не подлежат установлению	не подлежат установлению	
26	12.0	Земельные участки (территории) общего пользования	не подлежат установлению	не подлежат установлению	не подлежат установлению	не подлежат установлению	не подлежат установлению	не подлежат установлению	

Примечания:

1. Виды разрешенного использования земельных участков установлены в соответствии с Классификатором видов разрешенного использования земельных участков, утвержденным уполномоченным федеральным органом исполнительной власти.
2. В соответствии со ст. 13, ч. 3 настоящих Правил, в случае если в градостроительном регламенте данной территориальной зоны не установлены предельная этажность зданий (строений, сооружений), предельные (минимальные и (или) максимальные) размеры земельных участков, максимальный процент застройки, либо иные параметры (в таблице указаны как «не подлежат установлению»), то данные предельные параметры разрешенного строительства, реконструкции объектов капитального строительства не подлежат установлению.
3. Требования к ограждениям земельных участков принимать в соответствии со ст. 49 настоящих Правил.
4. В границах данной территориальной зоны территории, в границах которых предусматривается осуществление деятельности по комплексному и устойчивому развитию территории – отсутствуют.
5. Действие настоящего регламента не распространяется на земельные участки:
 - в границах территорий общего пользования;
 - предназначенные для размещения линейных объектов и (или) занятые линейными объектами;
 - предоставленные для добычи полезных ископаемых.

Статья 60. Градостроительный регламент зоны размещения объектов социального и коммунально-бытового назначения (О2)

Зоны размещения объектов социального и коммунально-бытового назначения предназначены для размещения объектов социального и бытового обслуживания, объектов здравоохранения, объектов, обеспечивающих внутренний правопорядок, объектов коммунально-бытового назначения, а также иных объектов, предусмотренных настоящими Правилами.

В зонах размещения объектов социального и коммунально-бытового назначения также допускается размещение объектов делового и общественного управления, размещение земельных участков (территорий общего пользования), предназначенных для устройства проездов, тротуаров, линейных и коммунальных объектов, а в случаях, предусмотренных настоящими Правилами, допускается и размещение жилых домов.

Таблица 5 - Виды разрешенного использования земельных участков и объектов капитального строительства, предельные размеры земельных участков и параметры разрешенного строительства, реконструкции объектов капитального строительства

№ п/п	Код (числовое обозначение) в соответствии с Классификатором	Вид разрешенного использования земельного участка (в соответствии с Классификатором видов разрешенного использования земельных участков утвержденным уполномоченным федеральным органом исполнительной власти)	Параметры разрешенного строительства, реконструкции объектов капитального строительства						Ограничения использования ЗУ и ОКС
			Предельное количество этажей	Предельные размеры земельных участков (мин.-макс.), га	Максимальный процент застройки, %	Параметры минимальных отступов, м			
						От границ ЗУ	От красных линий улиц	От красных линий проездов	
Основные виды и параметры разрешенного использования земельных участков и объектов капитального строительства									
1	3.2	Социальное обслуживание	3	не подлежат установлению	80	3	5	3	Не допускается размещение лечебно-профилактических и оздоровительных учреждений, спортивных сооружений общего пользования в санитарно-защитных зонах, установленных в предусмотренном действующим законодательством порядке (ст. 17 настоящих Правил, а также СанПиН 2.2.1/2.1.1.1200-03 "Санитарно-защитные зоны и санитарная классификация предприятий, сооружений и иных объектов"). При строительстве и реконструкции объектов капитального строительства в данной территориальной зоне в обязательном порядке необходимо
2	3.3	Бытовое обслуживание	4	мин.: 0,04; макс.: 0,1	80	3	5	3	
3	3.4.1	Амбулаторно-поликлиническое обслуживание	2	мин.: 0,03; макс.: 0,1	80	3	15	3	
4	3.5.1	Дошкольное, начальное и среднее общее образование	3	мин.: 0,4 макс.: 3,5	80	3	10	3	
5	3.6	Культурное развитие	2	мин.: 0,2; макс.: 0,7	80	3	5	3	
6	3.8	Общественное управление	4	не подлежат установлению	80	3	5	3	
7	3.10.1	Амбулаторное ветеринарное обслуживание	2	не подлежат установлению	80	3	15	3	

№ п/п	Код (числовое обозначение) в соответствии с Классификатором	Вид разрешенного использования земельного участка (в соответствии с Классификатором видов разрешенного использования земельных участков утвержденным уполномоченным федеральным органом исполнительной власти)	Параметры разрешенного строительства, реконструкции объектов капитального строительства						Ограничения использования ЗУ и ОКС	
			Предельное количество этажей	Предельные размеры земельных участков (мин.-макс.), га	Максимальный процент застройки, %	Параметры минимальных отступов, м				
						От границ ЗУ	От красных линий улиц	От красных линий проездов		
8	4.1	Деловое управление	2	не подлежат установлению	80	3	5	3	<p>учитывать ограничения в виде водоохраных зон и прибрежных защитных полос, зон затопления, подтопления и возможного катастрофического паводка (ст. 18, ст. 20 настоящих Правил).</p> <p>Обязательны к исполнению мероприятия по поясам зоны санитарной охраны источников питьевого и хозяйственно-бытового водоснабжения, санитарно-защитной полосе водоводов питьевого назначения, предусмотренные ст. 23 настоящих Правил.</p> <p>При строительстве и реконструкции объектов капитального строительства в данной территориальной зоне в обязательном порядке необходимо учитывать ограничения в виде охранных зон объектов инженерной инфраструктуры и санитарно-защитных зон объектов транспортной инфраструктуры (ст. 22-26 настоящих Правил).</p> <p>Осуществление землепользования и застройки в границах охранных зон объектов культурного наследия и особо охраняемых природных территорий регулируется соответствующими нормативно-правовыми актами (ст. 19 настоящих Правил)</p>	
9	4.2	Объекты торговли (торговые центры, торгово-развлекательные центры (комплексы))	4	мин.: 0,02; макс.: 3,0	80	3	5	3		
10	4.3	Рынки	2	мин.: 0,06; макс.: 0,2	80	3	5	3		
11	4.4	Магазины	3	мин.: 0,01; макс.: 3,0	80	3	5	3		
12	4.5	Банковская и страховая деятельность	2	мин.: 0,05; макс.: 0,2	80	3	5	3		
13	4.6	Общественное питание	2	мин.: 0,02; макс.: 0,2	80	3	5	3		
14	4.7	Гостиничное обслуживание	3	мин.: 0,01; макс.: 0,2	80	3	5	3		
15	4.8	Развлечения	3	не подлежат установлению	80	3	5	3		
16	5.1	Спорт	3	не подлежат установлению	60	3	5	3		
17	8.3	Обеспечение внутреннего правопорядка	3	мин.: 0,06; макс.: 0,5	60	3	5	3		
Условно разрешенные виды и параметры использования земельных участков и объектов капитального строительства										
18	2.1	Для индивидуального жилищного строительства	3	мин.: 0,05; макс.: 0,16	60 30	3	5	3		<p>Не допускается размещение жилой застройки, образовательных и детских учреждений в санитарно-защитных зонах, установленных в предусмотренном действующим законодательством порядке (ст. 17 настоящих Правил, а также СанПиН 2.2.1/2.1.1.1200-03 "Санитарно-защитные</p>
19	2.1.1	Малоэтажная многоквартирная жилая застройка	3	мин.: 0,03; макс.: не подлежит установлению	50	3	5	3		
20	2.3	Блокированная жилая застройка	3	мин.: 0,015; макс.: 0,15	60	3	5	3		

№ п/п	Код (числовое обозначение) в соответствии с Классификатором	Вид разрешенного использования земельного участка (в соответствии с Классификатором видов разрешенного использования земельных участков утвержденным уполномоченным федеральным органом исполнительной власти)	Параметры разрешенного строительства, реконструкции объектов капитального строительства						Ограничения использования ЗУ и ОКС
			Предельное количество этажей	Предельные размеры земельных участков (мин.-макс.), га	Максимальный процент застройки, %	Параметры минимальных отступов, м			
						От границ ЗУ	От красных линий улиц	От красных линий проездов	
21	2.7.1	Объекты гаражного назначения	не подлежат установлению	мин.: 0,0018; макс.: не подлежат установлению	80	3	5	3	<p>зоны и санитарная классификация предприятий, сооружений и иных объектов").</p> <p>При строительстве и реконструкции объектов капитального строительства в данной территориальной зоне в обязательном порядке необходимо учитывать ограничения в виде водоохранных зон и прибрежных защитных полос, зон затопления, подтопления и возможного катастрофического паводка (ст. 18, ст. 20 настоящих Правил).</p> <p>Обязательны к исполнению мероприятия по поясам зоны санитарной охраны источников питьевого и хозяйственно-бытового водоснабжения, санитарно-защитной полосе водоводов питьевого назначения, предусмотренные ст. 21 настоящих Правил.</p> <p>При строительстве и реконструкции объектов капитального строительства в данной территориальной зоне в обязательном порядке необходимо учитывать ограничения в виде охранных зон объектов инженерной инфраструктуры и санитарно-защитных зон объектов транспортной инфраструктуры (ст. 22-26 настоящих Правил).</p> <p>Осуществление землепользования и застройки в границах охранных зон объектов культурного наследия и особо охраняемых природных территорий регулируется соответствующими нормативно-правовыми актами (ст. 19 настоящих Правил).</p> <p>Отступы от границ земельных участков для блокированной жилой застройки (код 2.3) до хозяйственных построек составляет не менее 1 м</p>
22	3.4.2	Стационарное медицинское обслуживание	2	мин.: 0,025; макс.: не подлежат установлению	80	3	15	3	
23	3.7	Религиозное использование	не подлежат установлению	мин.: 0,24; макс.: 40,0	80	3	5	3	
24	4.9	Обслуживание автотранспорта	2	мин.: 0,03; макс.: не подлежат установлению	80	3	3	3	
25	4.9.1	Объекты придорожного сервиса	2	мин.: 0,05; макс.: не подлежат установлению	80	3	3	3	

№ п/п	Код (числовое обозначение) в соответствии с Классификатором	Вид разрешенного использования земельного участка (в соответствии с Классификатором видов разрешенного использования земельных участков утвержденным уполномоченным федеральным органом исполнительной власти)	Параметры разрешенного строительства, реконструкции объектов капитального строительства						Ограничения использования ЗУ и ОКС
			Предельное количество этажей	Предельные размеры земельных участков (мин.-макс.), га	Максимальный процент застройки, %	Параметры минимальных отступов, м			
						От границ ЗУ	От красных линий улиц	От красных линий проездов	
Вспомогательные виды и параметры использования земельных участков и объектов капитального строительства									
26	3.1	Коммунальное обслуживание	не подлежат установлению	мин.: 0,0002; макс.: не подлежат установлению	90	не подлежат установлению	не подлежат установлению	не подлежат установлению	При строительстве и реконструкции объектов капитального строительства в данной территориальной зоне в обязательном порядке необходимо учитывать ограничения в виде охранных зон объектов инженерной инфраструктуры и санитарно-защитных зон объектов транспортной инфраструктуры (ст. 22-26 настоящих Правил). Обязательны к исполнению мероприятия по поясам зоны санитарной охраны источников питьевого и хозяйственно-бытового водоснабжения, санитарно-защитной полосе водоводов питьевого назначения, предусмотренные ст. 23 настоящих Правил.
27	6.8	Связь	не подлежат установлению	не подлежат установлению	не подлежат установлению	не подлежат установлению	не подлежат установлению	не подлежат установлению	
28	12.0	Земельные участки (территории) общего пользования	не подлежат установлению	не подлежат установлению	не подлежат установлению	не подлежат установлению	не подлежат установлению	не подлежат установлению	

Примечания:

1. Виды разрешенного использования земельных участков установлены в соответствии с Классификатором видов разрешенного использования земельных участков, утвержденным уполномоченным федеральным органом исполнительной власти.
2. В соответствии со ст. 13, ч. 3 настоящих Правил, в случае если в градостроительном регламенте данной территориальной зоны не установлены предельная этажность зданий (строений, сооружений), предельные (минимальные и (или) максимальные) размеры земельных участков, максимальный процент застройки, либо иные параметры (в таблице указаны как «не подлежат установлению»), то данные предельные параметры разрешенного строительства, реконструкции объектов капитального строительства не подлежат установлению).
3. Требования к ограждениям земельных участков принимать в соответствии со ст. 49 настоящих Правил.

4. В границах данной территориальной зоны территории, в границах которых предусматривается осуществление деятельности по комплексному и устойчивому развитию территории – отсутствуют.

5. Действие настоящего регламента не распространяется на земельные участки:

- в границах территорий общего пользования;
- предназначенные для размещения линейных объектов и (или) занятые линейными объектами;
- предоставленные для добычи полезных ископаемых.

Статья 61. Градостроительный регламент общественно-деловой зоны специального вида – религиозное использование (ОЗ-1)

Общественно-деловые зоны специального вида (религиозное использование) предназначены для размещения объектов религиозного, историко-культурного и ритуального назначения, а также иных объектов, предусмотренных настоящими Правилами.

В вышеперечисленной зоне также допускается размещение земельных участков (территорий общего пользования), предназначенных для устройства проездов, тротуаров, линейных и коммунальных объектов, а в случаях, предусмотренных настоящими Правилами, допускается и размещение объектов торговли и общественного питания.

Таблица 6 - Виды разрешенного использования земельных участков и объектов капитального строительства, предельные размеры земельных участков и параметры разрешенного строительства, реконструкции объектов капитального строительства

№ п/п	Код (числовое обозначение) в соответствии с Классификатором	Вид разрешенного использования земельного участка (в соответствии с Классификатором видов разрешенного использования земельных участков утвержденным уполномоченным федеральным органом исполнительной власти)	Параметры разрешенного строительства, реконструкции объектов капитального строительства						Ограничения использования ЗУ и ОКС
			Предельное количество этажей	Предельные размеры земельных участков (мин.-макс.), га	Максимальный процент застройки, %	Параметры минимальных отступов, м			
						От границ ЗУ	От красных линий улиц	От красных линий проездов	
Основные виды и параметры разрешенного использования земельных участков и объектов капитального строительства									
1	3.7	Религиозное использование	не подлежат установлению	мин.: 0,24; макс.: 40,0	80	3	5	3	Не допускается размещение кладбищ, крематориев и мест захоронения в зонах санитарной охраны источников питьевого и хозяйственно-бытового водоснабжения. При строительстве и реконструкции объектов капитального строительства в данной территориальной зоне в обязательном порядке необходимо учитывать ограничения в виде водоохраных зон и прибрежных защитных полос, зон затопления, подтопления и возможного катастрофического паводка (ст. 18, ст. 20 настоящих Правил) Обязательны к исполнению мероприятия по поясам зоны санитарной охраны источников питьевого и хозяйственно-бытового водоснабжения, санитарно-защитной полосе водоводов питьевого назначения, предусмотренные ст. 23 настоящих Правил.
2	12.1	Ритуальная деятельность	не подлежат установлению	мин.: 0,24; макс.: 40,0	не подлежат установлению	не подлежат установлению	не подлежат установлению	не подлежат установлению	

№ п/п	Код (числовое обозначение) в соответствии с Классификатором	Вид разрешенного использования земельного участка (в соответствии с Классификатором видов разрешенного использования земельных участков утвержденным уполномоченным федеральным органом исполнительной власти)	Параметры разрешенного строительства, реконструкции объектов капитального строительства						Ограничения использования ЗУ и ОКС
			Предельное количество этажей	Предельные размеры земельных участков (мин.-макс.), га	Максимальный процент застройки, %	Параметры минимальных отступов, м			
						От границ ЗУ	От красных линий улиц	От красных линий проездов	
Условно разрешенные виды и параметры использования земельных участков и объектов капитального строительства									
3	4.4	Магазины	2	мин.: 0,01; макс.: 3,0	80	3	5	3	<p>Не допускается размещение жилой застройки, образовательных и детских учреждений в санитарно-защитных зонах, установленных в предусмотренном действующим законодательством порядке (ст. 17 настоящих Правил, а также СанПиН 2.2.1/2.1.1.1200-03 "Санитарно-защитные зоны и санитарная классификация предприятий, сооружений и иных объектов").</p> <p>При строительстве и реконструкции объектов капитального строительства в данной территориальной зоне в обязательном порядке необходимо учитывать ограничения в виде водоохраных зон и прибрежных защитных полос, зон затопления, подтопления и возможного катастрофического паводка (ст. 18, ст. 20 настоящих Правил).</p> <p>Обязательны к исполнению мероприятия по поясам зоны санитарной охраны источников питьевого и хозяйственно-бытового водоснабжения, санитарно-защитной полосе водоводов питьевого назначения, предусмотренные ст. 21 настоящих Правил.</p> <p>При строительстве и реконструкции объектов капитального строительства в данной территориальной зоне в обязательном порядке необходимо учитывать ограничения в виде охранных зон объектов инженерной инфраструктуры и санитарно-защитных зон объектов транспортной инфраструктуры (ст. 22-26 настоящих Правил).</p> <p>Осуществление землепользования и застройки в границах охранных зон объектов</p>
4	4.6	Общественное питание	2	мин.: 0,02; макс.: 0,2	80	3	5	3	

№ п/п	Код (числовое обозначение) в соответствии с Классификатором	Вид разрешенного использования земельного участка (в соответствии с Классификатором видов разрешенного использования земельных участков утвержденным уполномоченным федеральным органом исполнительной власти)	Параметры разрешенного строительства, реконструкции объектов капитального строительства						Ограничения использования ЗУ и ОКС
			Предельное количество этажей	Предельные размеры земельных участков (мин.-макс.), га	Максимальный процент застройки, %	Параметры минимальных отступов, м			
						От границ ЗУ	От красных линий улиц	От красных линий проездов	
									культурного наследия и особо охраняемых природных территорий регулируется соответствующими нормативно-правовыми актами (ст. 19 настоящих Правил)
Вспомогательные виды и параметры использования земельных участков и объектов капитального строительства									
5	3.1	Коммунальное обслуживание	не подлежат установлению	мин.: 0,0002; макс.: не подлежат установлению	90	не подлежат установлению	не подлежат установлению	не подлежат установлению	При строительстве и реконструкции объектов капитального строительства в данной территориальной зоне в обязательном порядке необходимо учитывать ограничения в виде охранных зон объектов инженерной инфраструктуры и санитарно-защитных зон объектов транспортной инфраструктуры (ст. 22-26 настоящих Правил). Обязательны к исполнению мероприятия по поясам зоны санитарной охраны источников питьевого и хозяйственно-бытового водоснабжения, санитарно-защитной полосе водоводов питьевого назначения, предусмотренные ст. 21 настоящих Правил.
6	6.8	Связь	не подлежат установлению	не подлежат установлению	не подлежат установлению	не подлежат установлению	не подлежат установлению	не подлежат установлению	
7	12.0	Земельные участки (территории) общего пользования	не подлежат установлению	не подлежат установлению	не подлежат установлению	не подлежат установлению	не подлежат установлению	не подлежат установлению	

Примечания:

1. Виды разрешенного использования земельных участков установлены в соответствии с Классификатором видов разрешенного использования земельных участков, утвержденным уполномоченным федеральным органом исполнительной власти.
2. В соответствии со ст. 13, ч. 3 настоящих Правил, в случае если в градостроительном регламенте данной территориальной зоны не установлены предельная этажность зданий (строений, сооружений), предельные (минимальные и (или) максимальные) размеры земельных участков, максимальный процент застройки, либо иные параметры (в таблице указаны как «не подлежат установлению»), то данные предельные параметры разрешенного строительства, реконструкции объектов капитального строительства не подлежат установлению).
3. Требования к ограждениям земельных участков принимать в соответствии со ст. 49 настоящих Правил.
4. В границах данной территориальной зоны территории, в границах которых предусматривается осуществление деятельности по комплексному и устойчивому развитию территории – отсутствуют.

5. Действие настоящего регламента не распространяется на земельные участки:

- в границах территорий общего пользования;
- предназначенные для размещения линейных объектов и (или) занятые линейными объектами;
- предоставленные для добычи полезных ископаемых.

Статья 62. Градостроительный регламент общественно-деловой зоны специального вида – здравоохранение (ОЗ-2)

Общественно-деловые зоны специального вида (здравоохранение) предназначены для размещения объектов здравоохранения, а также иных объектов, предусмотренных настоящими Правилами.

В вышеперечисленной зоне также допускается размещение земельных участков (территорий общего пользования), предназначенных для устройства проездов, тротуаров, линейных и коммунальных объектов, а в случаях, предусмотренных настоящими Правилами, допускается и размещение объектов торговли и общественного питания.

Таблица 7 - Виды разрешенного использования земельных участков и объектов капитального строительства, предельные размеры земельных участков и параметры разрешенного строительства, реконструкции объектов капитального строительства

№ п/п	Код (числовое обозначение) в соответствии с Классификатором	Вид разрешенного использования земельного участка (в соответствии с Классификатором видов разрешенного использования земельных участков утвержденным уполномоченным федеральным органом исполнительной власти)	Параметры разрешенного строительства, реконструкции объектов капитального строительства						Ограничения использования ЗУ и ОКС
			Предельное количество этажей	Предельные размеры земельных участков (мин.-макс.), га	Максимальный процент застройки, %	Параметры минимальных отступов, м			
						От границ ЗУ	От красных линий улиц	От красных линий проездов	
Основные виды и параметры разрешенного использования земельных участков и объектов капитального строительства									
1	3.4	Здравоохранение	2	мин.: 0,1; макс.: 0,3	80	3	15	3	Не допускается размещение лечебно-профилактических и оздоровительных, учреждения общего пользования в санитарно-защитных зонах, установленных в предусмотренном действующим законодательством порядке (ст. 17 настоящих Правил, а также СанПиН 2.2.1/2.1.1.1200-03 "Санитарно-защитные зоны и санитарная классификация предприятий, сооружений и иных объектов"). При строительстве и реконструкции объектов капитального строительства в данной территориальной зоне в обязательном порядке необходимо учитывать ограничения в виде водоохраных зон и прибрежных защитных полос, зон затопления, подтопления и возможного катастрофического паводка (ст. 18, ст. 20 настоящих Правил). Обязательны к исполнению мероприятия по
2	3.4.1	Амбулаторно-поликлиническое обслуживание	3	мин.: 0,03; макс.: 0,1	60	3	15	3	
3	3.4.2	Стационарное медицинское обслуживание	3	мин.: 0,2 макс.: 2,1	60	3	30	3	

№ п/п	Код (числовое обозначение) в соответствии с Классификатором	Вид разрешенного использования земельного участка (в соответствии с Классификатором видов разрешенного использования земельных участков утвержденным уполномоченным федеральным органом исполнительной власти)	Параметры разрешенного строительства, реконструкции объектов капитального строительства						Ограничения использования ЗУ и ОКС
			Предельное количество этажей	Предельные размеры земельных участков (мин.-макс.), га	Максимальный процент застройки, %	Параметры минимальных отступов, м			
						От границ ЗУ	От красных линий улиц	От красных линий проездов	
									<p>поясам зоны санитарной охраны источников питьевого и хозяйственно-бытового водоснабжения, санитарно-защитной полосе водоводов питьевого назначения, предусмотренные ст. 21 настоящих Правил.</p> <p>При строительстве и реконструкции объектов капитального строительства в данной территориальной зоне в обязательном порядке необходимо учитывать ограничения в виде охранных зон объектов инженерной инфраструктуры и санитарно-защитных зон объектов транспортной инфраструктуры (ст. 22-26 настоящих Правил).</p> <p>Осуществление землепользования и застройки в границах охранных зон объектов культурного наследия и особо охраняемых природных территорий регулируется соответствующими нормативно-правовыми актами (ст. 19 настоящих Правил)</p>
Условно разрешенные виды и параметры использования земельных участков и объектов капитального строительства									
4	3.7	Религиозное использование	не подлежат установлению	мин.: 0,24; макс.: 40,0	80	3	5	3	<p>При строительстве и реконструкции объектов капитального строительства в данной территориальной зоне в обязательном порядке необходимо учитывать ограничения в виде водоохраных зон и прибрежных защитных полос, зон затопления, подтопления и возможного катастрофического паводка (ст. 18, ст. 20 настоящих Правил).</p> <p>Обязательны к исполнению мероприятия по поясам зоны санитарной охраны источников питьевого и хозяйственно-бытового водоснабжения, санитарно-защитной полосе водоводов питьевого назначения, предусмотренные ст. 23 настоящих Правил.</p>
5	4.4	Магазины	2	мин.: 0,02; макс.: 0,2	80	3	5	3	
6	4.6	Общественное питание	2	мин.: 0,02; макс.: 0,2	80	3	5	3	

№ п/п	Код (числовое обозначение) в соответствии с Классификатором	Вид разрешенного использования земельного участка (в соответствии с Классификатором видов разрешенного использования земельных участков утвержденным уполномоченным федеральным органом исполнительной власти)	Параметры разрешенного строительства, реконструкции объектов капитального строительства						Ограничения использования ЗУ и ОКС
			Предельное количество этажей	Предельные размеры земельных участков (мин.-макс.), га	Максимальный процент застройки, %	Параметры минимальных отступов, м			
						От границ ЗУ	От красных линий улиц	От красных линий проездов	
									При строительстве и реконструкции объектов капитального строительства в данной территориальной зоне в обязательном порядке необходимо учитывать ограничения в виде охранных зон объектов инженерной инфраструктуры и санитарно-защитных зон объектов транспортной инфраструктуры (ст. 22-26 настоящих Правил). Осуществление землепользования и застройки в границах охранных зон объектов культурного наследия и особо охраняемых природных территорий регулируется соответствующими нормативно-правовыми актами (ст. 19 настоящих Правил)
Вспомогательные виды и параметры использования земельных участков и объектов капитального строительства									
7	3.1	Коммунальное обслуживание	не подлежат установлению	мин.: 0,0002; макс.: не подлежат установлению	90	не подлежат установлению	не подлежат установлению	не подлежат установлению	При строительстве и реконструкции объектов капитального строительства в данной территориальной зоне в обязательном порядке необходимо учитывать ограничения в виде охранных зон объектов инженерной инфраструктуры и санитарно-защитных зон объектов
8	6.8	Связь	не подлежат установлению	не подлежат установлению	не подлежат установлению	не подлежат установлению	не подлежат установлению	не подлежат установлению	

№ п/п	Код (числовое обозначение) в соответствии с Классификатором	Вид разрешенного использования земельного участка (в соответствии с Классификатором видов разрешенного использования земельных участков утвержденным уполномоченным федеральным органом исполнительной власти)	Параметры разрешенного строительства, реконструкции объектов капитального строительства					Ограничения использования ЗУ и ОКС	
			Предельное количество этажей	Предельные размеры земельных участков (мин.-макс.), га	Максимальный процент застройки, %	Параметры минимальных отступов, м			
						От границ ЗУ	От красных линий улиц		От красных линий проездов
9	12.0	Земельные участки (территории) общего пользования	не подлежат установлению	не подлежат установлению	не подлежат установлению	не подлежат установлению	не подлежат установлению	не подлежат установлению	транспортной инфраструктуры (ст. 22-26 настоящих Правил). Обязательны к исполнению мероприятия по поясам зоны санитарной охраны источников питьевого и хозяйственно-бытового водоснабжения, санитарно-защитной полосе водоводов питьевого назначения, предусмотренные ст. 21 настоящих Правил.

Примечания:

1. Виды разрешенного использования земельных участков установлены в соответствии с Классификатором видов разрешенного использования земельных участков, утвержденным уполномоченным федеральным органом исполнительной власти.
2. В соответствии со ст. 13, ч. 3 настоящих Правил, в случае если в градостроительном регламенте данной территориальной зоны не установлены предельная этажность зданий (строений, сооружений), предельные (минимальные и (или) максимальные) размеры земельных участков, максимальный процент застройки, либо иные параметры (в таблице указаны как «не подлежат установлению»), то данные предельные параметры разрешенного строительства, реконструкции объектов капитального строительства не подлежат установлению).
3. Требования к ограждениям земельных участков принимать в соответствии со ст. 49 настоящих Правил.
4. В границах данной территориальной зоны территории, в границах которых предусматривается осуществление деятельности по комплексному и устойчивому развитию территории – отсутствуют.
5. Действие настоящего регламента не распространяется на земельные участки:
 - в границах территорий общего пользования;
 - предназначенные для размещения линейных объектов и (или) занятые линейными объектами;
 - предоставленные для добычи полезных ископаемых.

Статья 63. Градостроительный регламент общественно-деловой зоны специального вида – образование и просвещение (ОЗ-3)

Общественно-деловые зоны специального вида (образование и просвещение) предназначены для размещения объектов дошкольного, начального и среднего общего образования, среднего и высшего профессионального образования, объектов спортивного назначения, относящихся к объектам системы образования, а также иных объектов, предусмотренных настоящими Правилами.

В вышеперечисленной зоне также допускается размещение земельных участков (территорий общего пользования), предназначенных для устройства проездов, тротуаров, линейных и коммунальных объектов, а в случаях, предусмотренных настоящими Правилами, допускается и размещение объектов торговли.

Таблица 8 - Виды разрешенного использования земельных участков и объектов капитального строительства, предельные размеры земельных участков и параметры разрешенного строительства, реконструкции объектов капитального строительства

№ п/п	Код (числовое обозначение) в соответствии с Классификатором	Вид разрешенного использования земельного участка (в соответствии с Классификатором видов разрешенного использования земельных участков утвержденным уполномоченным федеральным органом исполнительной власти)	Параметры разрешенного строительства, реконструкции объектов капитального строительства					Ограничения использования ЗУ и ОКС	
			Предельное количество этажей	Предельные размеры земельных участков (мин.-макс.), га	Максимальный процент застройки, %	Параметры минимальных отступов, м			
						От границ ЗУ	От красных линий улиц		От красных линий проездов
Основные виды и параметры разрешенного использования земельных участков и объектов капитального строительства									
1	3.5	Образование и просвещение	3	мин.: 0,15; макс.: 3,5	80	3	10	3	Не допускается размещение образовательных и детских учреждений, спортивных сооружений в санитарно-защитных зонах, установленных в предусмотренном действующим законодательством порядке (ст. 17 настоящих Правил, а также СанПиН 2.2.1/2.1.1.1200-03 "Санитарно-защитные зоны и санитарная классификация предприятий, сооружений и иных объектов"). При строительстве и реконструкции объектов капитального строительства в данной территориальной зоне в обязательном порядке необходимо учитывать ограничения в виде водоохранных зон и прибрежных защитных полос, зон затопления, подтопления и возможного
2	3.5.1	Дошкольное, и среднее начальное общее образование	3	мин.: 0,3; макс.: 3,5	35	3	25	3	
3	3.5.2	Среднее и высшее профессиональное образование	3	мин.: 0,1 макс.: не подлежат установлению	70	3	10	3	
4	3.6	Культурное развитие	2	мин.: 0,2; макс.: 0,3	80	3	5	3	
5	4.6	Общественное питание	2	мин.: 0,02; макс.: 0,2	80	3	5	3	
6	5.1	Спорт	3	мин.: 0,25; макс.: не подлежат установлению	60	3	5	3	

№ п/п	Код (числовое обозначение) в соответствии с Классификатором	Вид разрешенного использования земельного участка (в соответствии с Классификатором видов разрешенного использования земельных участков утвержденным уполномоченным федеральным органом исполнительной власти)	Параметры разрешенного строительства, реконструкции объектов капитального строительства					Ограничения использования ЗУ и ОКС	
			Предельное количество этажей	Предельные размеры земельных участков (мин.-макс.), га	Максимальный процент застройки, %	Параметры минимальных отступов, м			
						От границ ЗУ	От красных линий улиц		От красных линий проездов
								катастрофического паводка (ст. 18, ст. 20 настоящих Правил). Обязательны к исполнению мероприятия по поясам зоны санитарной охраны источников питьевого и хозяйственно-бытового водоснабжения, санитарно-защитной полосе водоводов питьевого назначения, предусмотренные ст. 21 настоящих Правил. При строительстве и реконструкции объектов капитального строительства в данной территориальной зоне в обязательном порядке необходимо учитывать ограничения в виде охранных зон объектов инженерной инфраструктуры и санитарно-защитных зон объектов транспортной инфраструктуры (ст. 22-26 настоящих Правил). Осуществление землепользования и застройки в границах охранных зон объектов культурного наследия и особо охраняемых природных территорий регулируется соответствующими нормативно-правовыми актами (ст. 19 настоящих Правил)	
Условно разрешенные виды и параметры использования земельных участков и объектов капитального строительства									

№ п/п	Код (числовое обозначение) в соответствии с Классификатором	Вид разрешенного использования земельного участка (в соответствии с Классификатором видов разрешенного использования земельных участков утвержденным уполномоченным федеральным органом исполнительной власти)	Параметры разрешенного строительства, реконструкции объектов капитального строительства						Ограничения использования ЗУ и ОКС
			Предельное количество этажей	Предельные размеры земельных участков (мин.-макс.), га	Максимальный процент застройки, %	Параметры минимальных отступов, м			
						От границ ЗУ	От красных линий улиц	От красных линий проездов	
7	4.4	Магазины	2	мин.: 0,01; макс.: 3,0	80	3	5	3	<p>При строительстве и реконструкции объектов капитального строительства в данной территориальной зоне в обязательном порядке необходимо учитывать ограничения в виде водоохранных зон и прибрежных защитных полос, зон затопления, подтопления и возможного катастрофического паводка (ст. 18, ст. 20 настоящих Правил).</p> <p>Обязательны к исполнению мероприятия по поясам зоны санитарной охраны источников питьевого и хозяйственно-бытового водоснабжения, санитарно-защитной полосе водоводов питьевого назначения, предусмотренные ст. 21 настоящих Правил.</p> <p>При строительстве и реконструкции объектов капитального строительства в данной территориальной зоне в обязательном порядке необходимо учитывать ограничения в виде охранных зон объектов инженерной инфраструктуры и санитарно-защитных зон объектов транспортной инфраструктуры (ст. 22-26 настоящих Правил).</p> <p>Осуществление землепользования и застройки в границах охранных зон объектов культурного наследия и особо охраняемых природных территорий регулируется соответствующими нормативно-правовыми актами (ст. 19 настоящих Правил)</p>
Вспомогательные виды и параметры использования земельных участков и объектов капитального строительства									
8	3.1	Коммунальное обслуживание	не подлежат установлению	мин.: 0,0002; макс.: не подлежат установлению	90	не подлежат установлению	не подлежат установлению	не подлежат установлению	При строительстве и реконструкции объектов капитального строительства в данной территориальной зоне в

№ п/п	Код (числовое обозначение) в соответствии с Классификатором	Вид разрешенного использования земельного участка (в соответствии с Классификатором видов разрешенного использования земельных участков утвержденным уполномоченным федеральным органом исполнительной власти)	Параметры разрешенного строительства, реконструкции объектов капитального строительства						Ограничения использования ЗУ и ОКС
			Предельное количество этажей	Предельные размеры земельных участков (мин.-макс.), га	Максимальный процент застройки, %	Параметры минимальных отступов, м			
						От границ ЗУ	От красных линий улиц	От красных линий проездов	
9	6.8	Связь	не подлежат установлению	не подлежат установлению	не подлежат установлению	не подлежат установлению	не подлежат установлению	не подлежат установлению	<p>обязательном порядке необходимо учитывать ограничения в виде охранных зон объектов инженерной инфраструктуры и санитарно-защитных зон объектов транспортной инфраструктуры (ст. 22-26 настоящих Правил). Обязательны к исполнению мероприятия по поясам зоны санитарной охраны источников питьевого и хозяйственно-бытового водоснабжения, санитарно-защитной полосе водоводов питьевого назначения, предусмотренные ст. 21 настоящих Правил.</p>
10	12.0	Земельные участки (территории) общего пользования	не подлежат установлению	не подлежат установлению	не подлежат установлению	не подлежат установлению	не подлежат установлению	не подлежат установлению	

Примечания:

1. Виды разрешенного использования земельных участков установлены в соответствии с Классификатором видов разрешенного использования земельных участков, утвержденным уполномоченным федеральным органом исполнительной власти.
2. В соответствии со ст. 13, ч. 3 настоящих Правил, в случае если в градостроительном регламенте данной территориальной зоны не установлены предельная этажность зданий (строений, сооружений), предельные (минимальные и (или) максимальные) размеры земельных участков, максимальный процент застройки, либо иные параметры (в таблице указаны как «не подлежат установлению»), то данные предельные параметры разрешенного строительства, реконструкции объектов капитального строительства не подлежат установлению).
3. Требования к ограждениям земельных участков принимать в соответствии со ст. 49 настоящих Правил.
4. В границах данной территориальной зоны территории, в границах которых предусматривается осуществление деятельности по комплексному и устойчивому развитию территории – отсутствуют.
5. Действие настоящего регламента не распространяется на земельные участки:
 - в границах территорий общего пользования;
 - предназначенные для размещения линейных объектов и (или) занятые линейными объектами;
 - предоставленные для добычи полезных ископаемых.

Статья 64. Градостроительный регламент производственной зоны (П1)

Производственные зоны предназначены для размещения объектов промышленного назначения, для установления санитарно-защитных зон таких объектов, а также для размещения иных объектов, предусмотренных настоящими Правилами.

Также допускается размещение объектов, связанных с обслуживанием, расположенных в указанных зонах, конструкторских бюро, объектов среднего профессионального образования, поликлиник, исследовательских лабораторий, спортивно-оздоровительных сооружений для работников таких объектов, административных объектов в случаях, предусмотренных настоящими Правилами.

Таблица 9 - Виды разрешенного использования земельных участков и объектов капитального строительства, предельные размеры земельных участков и параметры разрешенного строительства, реконструкции объектов капитального строительства

№ п/п	Код (числовое обозначение) в соответствии с Классификатором	Вид разрешенного использования земельного участка (в соответствии с Классификатором видов разрешенного использования земельных участков утвержденным уполномоченным федеральным органом исполнительной власти)	Параметры разрешенного строительства, реконструкции объектов капитального строительства						Ограничения использования ЗУ и ОКС
			Предельное количество этажей	Предельные размеры земельных участков (мин.-макс.), га	Максимальный процент застройки, %	Параметры минимальных отступов, м			
						От границ ЗУ	От красных линий улиц	От красных линий проездов	
Основные виды и параметры разрешенного использования земельных участков и объектов капитального строительства									
1	1.15	Хранение и переработка сельскохозяйственной продукции	не подлежат установлению	не подлежат установлению	75	не подлежат установлению	не подлежат установлению	не подлежат установлению	Не допускается размещать объекты пищевых отраслей промышленности, объекты сельскохозяйственного использования в санитарно-защитной зоне отраслей промышленности, установленных в предусмотренном действующим законодательством порядке (ст. 17 настоящих Правил, а также СанПиН 2.2.1/2.1.1.1200-03 "Санитарно-защитные зоны и санитарная классификация предприятий, сооружений и иных объектов"). При строительстве и реконструкции объектов капитального строительства в данной территориальной зоне в обязательном порядке необходимо учитывать ограничения в виде водоохранных зон и прибрежных защитных полос, зон затопления, подтопления и возможного
2	2.7.1	Объекты гаражного назначения	не подлежат установлению	мин.: 0,0018; макс.: не подлежат установлению	80	3	5	3	
3	3.1	Коммунальное обслуживание	не подлежат установлению	мин.: 0,0002; макс.: не подлежат установлению	90	не подлежат установлению	не подлежат установлению	не подлежат установлению	
4	3.9	Обеспечение научной деятельности	не подлежат установлению	не подлежат установлению	не подлежат установлению	не подлежат установлению	не подлежат установлению	не подлежат установлению	
5	3.9.1	Обеспечение деятельности в области гидрометеорологии и смежных с ней областях	не подлежат установлению	не подлежат установлению	не подлежат установлению	не подлежат установлению	не подлежат установлению	не подлежат установлению	
6	4.1	Деловое управление	2	не подлежат установлению	80	3	5	3	

№ п/п	Код (числовое обозначение) в соответствии с Классификатором	Вид разрешенного использования земельного участка (в соответствии с Классификатором видов разрешенного использования земельных участков утвержденным уполномоченным федеральным органом исполнительной власти)	Параметры разрешенного строительства, реконструкции объектов капитального строительства						Ограничения использования ЗУ и ОКС
			Предельное количество этажей	Предельные размеры земельных участков (мин.-макс.), га	Максимальный процент застройки, %	Параметры минимальных отступов, м			
						От границ ЗУ	От красных линий улиц	От красных линий проездов	
7	4.4	Магазины	2	мин.: 0,01; макс.: 3,0	80	3	5	3	катастрофического паводка (ст. 18, ст. 20 настоящих Правил). Обязательны к исполнению мероприятия по поясам зоны санитарной охраны источников питьевого и хозяйственно-бытового водоснабжения, санитарно-защитной полосе водоводов питьевого назначения, предусмотренные ст. 21 настоящих Правил. При строительстве и реконструкции объектов капитального строительства в данной территориальной зоне в обязательном порядке необходимо учитывать ограничения в виде охранных зон объектов инженерной инфраструктуры и санитарно-защитных зон объектов транспортной инфраструктуры (ст. 22-26 настоящих Правил). Осуществление землепользования и застройки в границах охранных зон объектов культурного наследия и особо охраняемых природных территорий регулируется соответствующими нормативно-правовыми актами (ст. 19 настоящих Правил)
8	4.5	Банковская и страховая деятельность	2	мин.: 0,05; макс.: 0,2	80	3	5	3	
9	4.6	Общественное питание	2	мин.: 0,02; макс.: 0,2	80	3	5	3	
10	4.9	Обслуживание автотранспорта	2	мин.: 0,03; макс.: не подлежат установлению	80	3	3	3	
11	4.9.1	Объекты придорожного сервиса	2	мин.: 0,05; макс.: не подлежат установлению	80	3	3	3	
12	6.0	Производственная деятельность	не подлежат установлению	не подлежат установлению	75	не подлежат установлению	не подлежат установлению	не подлежат установлению	
13	6.1	Недропользование	не подлежат установлению	не подлежат установлению	75	не подлежат установлению	не подлежат установлению	не подлежат установлению	
14	6.3	Легкая промышленность	не подлежат установлению	не подлежат установлению	75	не подлежат установлению	не подлежат установлению	не подлежат установлению	
15	6.4	Пищевая промышленность	не подлежат установлению	не подлежат установлению	75	не подлежат установлению	не подлежат установлению	не подлежат установлению	
16	6.6	Строительная промышленность	не подлежат установлению	не подлежат установлению	75	не подлежат установлению	не подлежат установлению	не подлежат установлению	
17	6.7	Энергетика	не подлежат установлению	не подлежат установлению	не подлежат установлению	не подлежат установлению	не подлежат установлению	не подлежат установлению	
18	6.8	Связь	не подлежат установлению	не подлежат установлению	не подлежат установлению	не подлежат установлению	не подлежат установлению	не подлежат установлению	

№ п/п	Код (числовое обозначение) в соответствии с Классификатором	Вид разрешенного использования земельного участка (в соответствии с Классификатором видов разрешенного использования земельных участков утвержденным уполномоченным федеральным органом исполнительной власти)	Параметры разрешенного строительства, реконструкции объектов капитального строительства						Ограничения использования ЗУ и ОКС
			Предельное количество этажей	Предельные размеры земельных участков (мин.-макс.), га	Максимальный процент застройки, %	Параметры минимальных отступов, м			
						От границ ЗУ	От красных линий улиц	От красных линий проездов	
19	6.9	Склады	не подлежат установлению	не подлежат установлению	не подлежат установлению	не подлежат установлению	не подлежат установлению	не подлежат установлению	
20	8.3	Обеспечение внутреннего правопорядка	3	мин.: 0,06; макс.: 0,5	60	3	5	3	
21	10.1	Заготовка древесины	не подлежат установлению	не подлежат установлению	не подлежат установлению	не подлежат установлению	не подлежат установлению	не подлежат установлению	
22	10.3	Заготовка лесных ресурсов	не подлежат установлению	не подлежат установлению	не подлежат установлению	не подлежат установлению	не подлежат установлению	не подлежат установлению	
Условно разрешенные виды и параметры использования земельных участков и объектов капитального строительства									
23	3.10.1	Амбулаторное ветеринарное обслуживание	2	не подлежат установлению	80	3	15	3	Не допускается размещение спортивных сооружений в санитарно-защитных зонах, установленных в предусмотренном действующим законодательством порядке, за исключением спортивно-оздоровительных сооружений закрытого типа (ст. 17 настоящих Правил, а также СанПиН 2.2.1/2.1.1.1200-03 "Санитарно-защитные зоны и санитарная классификация предприятий, сооружений и иных объектов). При строительстве и реконструкции объектов капитального строительства в данной территориальной зоне в обязательном порядке необходимо учитывать ограничения в виде водоохранных зон и прибрежных защитных полос, зон затопления, подтопления и возможного катастрофического паводка (ст. 18, ст. 20 настоящих Правил). Обязательны к исполнению мероприятия по поясам зоны санитарной охраны источников питьевого и хозяйственно-бытового водоснабжения, санитарно-защитной полосе
24	4.3	Рынки	2	мин.: 0,06; макс.: 0,2	80	3	5	3	
25	4.7	Гостиничное обслуживание	3	мин.: 0,01; макс.: 0,2	80	3	5	3	
26	5.1	Спорт	3	не подлежат установлению	60	3	5	3	

№ п/п	Код (числовое обозначение) в соответствии с Классификатором	Вид разрешенного использования земельного участка (в соответствии с Классификатором видов разрешенного использования земельных участков утвержденным уполномоченным федеральным органом исполнительной власти)	Параметры разрешенного строительства, реконструкции объектов капитального строительства						Ограничения использования ЗУ и ОКС
			Предельное количество этажей	Предельные размеры земельных участков (мин.-макс.), га	Максимальный процент застройки, %	Параметры минимальных отступов, м			
						От границ ЗУ	От красных линий улиц	От красных линий проездов	
									<p>водопроводов питьевого назначения, предусмотренные ст. 21 настоящих Правил. При строительстве и реконструкции объектов капитального строительства в данной территориальной зоне в обязательном порядке необходимо учитывать ограничения в виде охранных зон объектов инженерной инфраструктуры и санитарно-защитных зон объектов транспортной инфраструктуры (ст. 22-26 настоящих Правил).</p> <p>Осуществление землепользования и застройки в границах охранных зон объектов культурного наследия и особо охраняемых природных территорий регулируется соответствующими нормативно-правовыми актами (ст. 19 настоящих Правил)</p>
Вспомогательные виды и параметры использования земельных участков и объектов капитального строительства									
27	2.7.1	Объекты гаражного назначения	1	мин.: 0,0018; макс.: не подлежат установлению	50	3	3	3	<p>Обязательны к исполнению мероприятия по поясам зоны санитарной охраны источников питьевого и хозяйственно-бытового водоснабжения, санитарно-защитной полосе водопроводов питьевого назначения, предусмотренные ст. 21 настоящих Правил. При строительстве и реконструкции объектов капитального строительства в данной территориальной зоне в обязательном порядке необходимо учитывать ограничения в виде охранных зон объектов инженерной инфраструктуры и санитарно-защитных зон объектов транспортной инфраструктуры (ст. 22-26 настоящих Правил).</p>
28	12.0	Земельные участки (территории) общего пользования	не подлежат установлению	не подлежат установлению	не подлежат установлению	не подлежат установлению	не подлежат установлению	не подлежат установлению	<p>Обязательны к исполнению мероприятия по поясам зоны санитарной охраны источников питьевого и хозяйственно-бытового водоснабжения, санитарно-защитной полосе водопроводов питьевого назначения, предусмотренные ст. 21 настоящих Правил. При строительстве и реконструкции объектов капитального строительства в данной территориальной зоне в обязательном порядке необходимо учитывать ограничения в виде охранных зон объектов инженерной инфраструктуры и санитарно-защитных зон объектов транспортной инфраструктуры (ст. 22-26 настоящих Правил).</p>

Примечания:

1. Виды разрешенного использования земельных участков установлены в соответствии с Классификатором видов разрешенного использования земельных участков, утвержденным уполномоченным федеральным органом исполнительной власти.

2. В соответствии со ст. 13, ч. 3 настоящих Правил, в случае если в градостроительном регламенте данной территориальной зоны не установлены предельная этажность зданий (строений, сооружений), предельные (минимальные и (или) максимальные) размеры земельных участков, максимальный процент застройки, либо иные параметры (в таблице указаны как «не подлежат установлению»), то данные предельные параметры разрешенного строительства, реконструкции объектов капитального строительства не подлежат установлению).

3. Требования к ограждениям земельных участков принимать в соответствии со ст. 49 настоящих Правил.

4. В границах данной территориальной зоны территории, в границах которых предусматривается осуществление деятельности по комплексному и устойчивому развитию территории – отсутствуют.

5. Действие настоящего регламента не распространяется на земельные участки:

- в границах территорий общего пользования;
- предназначенные для размещения линейных объектов и (или) занятые линейными объектами;
- предоставленные для добычи полезных ископаемых.

Статья 65. Градостроительный регламент коммунально-складской зоны (П2)

Коммунально-складские зоны предназначены для размещения объектов коммунально-складского назначения, для установления санитарно-защитных зон таких объектов, а также для размещения иных объектов, предусмотренных настоящими Правилами.

Также допускается размещение объектов, связанных с обслуживанием, расположенных в указанных зонах, конструкторских бюро, объектов среднего профессионального образования, поликлиник, исследовательских лабораторий, спортивно-оздоровительных сооружений для работников таких объектов, административных и торговых объектов в случаях, предусмотренных настоящими Правилами.

Таблица 10 - Виды разрешенного использования земельных участков и объектов капитального строительства, предельные размеры земельных участков и параметры разрешенного строительства, реконструкции объектов капитального строительства

№ п/п	Код (числовое обозначение) в соответствии с Классификатором	Вид разрешенного использования земельного участка (в соответствии с Классификатором видов разрешенного использования земельных участков утвержденным уполномоченным федеральным органом исполнительной власти)	Параметры разрешенного строительства, реконструкции объектов капстроительства						Ограничения использования ЗУ и ОКС
			Предельное количество этажей	Предельные размеры земельных участков (мин.-макс.), га	Максимальный процент застройки, %	Параметры минимальных отступов, м			
						От границ ЗУ	От красных линий улиц	От красных линий проездов	
Основные виды и параметры разрешенного использования земельных участков и объектов капитального строительства									
1	2.7.1	Объекты гаражного назначения	не подлежат установлению	мин.: 0,0018; макс.: не подлежат установлению	80	3	5	3	Не допускается размещать оптовые склады продовольственного сырья и пищевых продуктов в санитарно-защитной зоне и на территории объектов других отраслей промышленности. Не допускается размещать объекты сельскохозяйственного использования в санитарно-защитной зоне отраслей промышленности, установленных в предусмотренном действующим законодательством порядке (ст. 17 настоящих Правил, а также СанПиН 2.2.1/2.1.1.1200-03 "Санитарно-защитные зоны и санитарная классификация предприятий, сооружений и иных объектов). При строительстве и реконструкции объектов капитального строительства в данной территориальной зоне в обязательном порядке необходимо учитывать ограничения в виде водоохранных зон и прибрежных защитных полос, зон затопления, подтопления и
2	3.4.1	Амбулаторно-поликлиническое обслуживание	3	мин.: 0,03; макс.: 0,1	60	3	15	3	
3	3.5.2	Среднее и высшее профессиональное образование	3	мин.: 0,1; макс.: не подлежат установлению	70	3	10	3	
4	3.9	Обеспечение научной деятельности	не подлежат установлению	не подлежат установлению	не подлежат установлению	не подлежат установлению	не подлежат установлению	не подлежат установлению	
5	4.2	Объекты торговли (торговые центры, торгово-развлекательные центры (комплексы))	2	мин.: 0,02; макс.: 3,0	80	3	5	3	
6	4.3	Рынки	2	мин.: 0,06; макс.: 0,2	80	3	5	3	
7	4.9	Обслуживание автотранспорта	2	мин.: 0,03; макс.: не подлежат установлению	80	3	3	3	
8	4.9.1	Объекты придорожного сервиса	2	мин.: 0,05; макс.: не	80	3	3	3	

№ п/п	Код (числовое обозначение) в соответствии с Классификатором	Вид разрешенного использования земельного участка (в соответствии с Классификатором видов разрешенного использования земельных участков утвержденным уполномоченным федеральным органом исполнительной власти)	Параметры разрешенного строительства, реконструкции объектов капитального строительства						Ограничения использования ЗУ и ОКС
			Предельное количество этажей	Предельные размеры земельных участков (мин.-макс.), га	Максимальный процент застройки, %	Параметры минимальных отступов, м			
						От границ ЗУ	От красных линий улиц	От красных линий проездов	
				подлежат установлению					возможного катастрофического паводка (ст. 18, ст. 20 настоящих Правил).
9	6.9	Склады	не подлежат установлению	не подлежат установлению	75	не подлежат установлению	не подлежат установлению	не подлежат установлению	Обязательны к исполнению мероприятия по поясам зоны санитарной охраны источников питьевого и хозяйственно-бытового водоснабжения, санитарно-защитной полосе водоводов питьевого назначения, предусмотренные ст. 21 настоящих Правил.
10	8.3	Обеспечение внутреннего правопорядка	3	мин.: 0,06; макс.: 0,5	60	3	5	3	При строительстве и реконструкции объектов капитального строительства в данной территориальной зоне в обязательном порядке необходимо учитывать ограничения в виде охранных зон объектов инженерной инфраструктуры и санитарно-защитных зон объектов транспортной инфраструктуры (ст. 22-26 настоящих Правил).
11	11.2	Специальное пользование водными объектами	не подлежат установлению	не подлежат установлению	не подлежат установлению	не подлежат установлению	не подлежат установлению	не подлежат установлению	Осуществление землепользования и застройки в границах охранных зон объектов культурного наследия и особо охраняемых природных территорий регулируется соответствующими нормативно-правовыми актами (ст. 19 настоящих Правил)
Условно разрешенные виды и параметры использования земельных участков и объектов капитального строительства - не установлены									
12	3.3	Бытовое обслуживание	4	мин.: 0,04; макс.: 0,1	80	3	5	3	При строительстве и реконструкции объектов капитального строительства в данной территориальной зоне в обязательном порядке необходимо учитывать ограничения в виде водоохраных зон и прибрежных защитных полос, зон затопления, подтопления и возможного катастрофического паводка (ст. 18, ст. 20 настоящих Правил).
13	4.4	Магазины	2	мин.: 0,01; макс.: 3,0	80	3	5	3	
14	4.6	Общественное питание	2	мин.: 0,02; макс.: 0,2	80	3	5	3	
15	4.7	Гостиничное обслуживание	3	мин.: 0,01; макс.: 0,2	80	3	5	3	

№ п/п	Код (числовое обозначение) в соответствии с Классификатором	Вид разрешенного использования земельного участка (в соответствии с Классификатором видов разрешенного использования земельных участков утвержденным уполномоченным федеральным органом исполнительной власти)	Параметры разрешенного строительства, реконструкции объектов капитального строительства					Ограничения использования ЗУ и ОКС	
			Предельное количество этажей	Предельные размеры земельных участков (мин.-макс.), га	Максимальный процент застройки, %	Параметры минимальных отступов, м			
						От границ ЗУ	От красных линий улиц		От красных линий проездов
								водоснабжения, санитарно-защитной полосе водоводов питьевого назначения, предусмотренные ст. 21 настоящих Правил. При строительстве и реконструкции объектов капитального строительства в данной территориальной зоне в обязательном порядке необходимо учитывать ограничения в виде охранных зон объектов инженерной инфраструктуры и санитарно-защитных зон объектов транспортной инфраструктуры (ст. 22-26 настоящих Правил). Осуществление землепользования и застройки в границах охранных зон объектов культурного наследия и особо охраняемых природных территорий регулируется соответствующими нормативно-правовыми актами (ст. 19 настоящих Правил)	
Вспомогательные виды и параметры использования земельных участков и объектов капитального строительства									
16	3.1	Коммунальное обслуживание	не подлежат установлению	мин.: 0,0002; макс.: не подлежат установлению	90	не подлежат установлению	не подлежат установлению	не подлежат установлению	Обязательны к исполнению мероприятия по поясам зоны санитарной охраны источников питьевого и хозяйственно-бытового водоснабжения, санитарно-защитной полосе водоводов питьевого назначения, предусмотренные ст. 21 настоящих Правил. При строительстве и реконструкции объектов капитального строительства в
17	6.8	Связь	не подлежат установлению	не подлежат установлению	не подлежат установлению	не подлежат установлению	не подлежат установлению	не подлежат установлению	Обязательны к исполнению мероприятия по поясам зоны санитарной охраны источников питьевого и хозяйственно-бытового водоснабжения, санитарно-защитной полосе водоводов питьевого назначения, предусмотренные ст. 21 настоящих Правил. При строительстве и реконструкции объектов капитального строительства в

№ п/п	Код (числовое обозначение) в соответствии с Классификатором	Вид разрешенного использования земельного участка (в соответствии с Классификатором видов разрешенного использования земельных участков утвержденным уполномоченным федеральным органом исполнительной власти)	Параметры разрешенного строительства, реконструкции объектов капитального строительства					Ограничения использования ЗУ и ОКС	
			Предельное количество этажей	Предельные размеры земельных участков (мин.-макс.), га	Максимальный процент застройки, %	Параметры минимальных отступов, м			
						От границ ЗУ	От красных линий улиц		От красных линий проездов
18	12.0	Земельные участки (территории) общего пользования	не подлежат установлению	не подлежат установлению	не подлежат установлению	не подлежат установлению	не подлежат установлению	данной территориальной зоне в обязательном порядке необходимо учитывать ограничения в виде охранных зон объектов инженерной инфраструктуры и санитарно-защитных зон объектов транспортной инфраструктуры (ст. 22-26 настоящих Правил).	

Примечания:

1. Виды разрешенного использования земельных участков установлены в соответствии с Классификатором видов разрешенного использования земельных участков, утвержденным уполномоченным федеральным органом исполнительной власти.
2. В соответствии со ст. 13, ч. 3 настоящих Правил, в случае если в градостроительном регламенте данной территориальной зоны не установлены предельная этажность зданий (строений, сооружений), предельные (минимальные и (или) максимальные) размеры земельных участков, максимальный процент застройки, либо иные параметры (в таблице указаны как «не подлежат установлению»), то данные предельные параметры разрешенного строительства, реконструкции объектов капитального строительства не подлежат установлению).
3. Требования к ограждениям земельных участков принимать в соответствии со ст. 49 настоящих Правил.
4. В границах данной территориальной зоны территории, в границах которых предусматривается осуществление деятельности по комплексному и устойчивому развитию территории – отсутствуют.
5. Действие настоящего регламента не распространяется на земельные участки:
 - в границах территорий общего пользования;
 - предназначенные для размещения линейных объектов и (или) занятые линейными объектами;
 - предоставленные для добычи полезных ископаемых.

Статья 66. Градостроительный регламент зоны инженерной инфраструктуры (И)

Зоны инженерной инфраструктуры предназначены для размещения объектов энергетики, коммунального обслуживания, связи, а также для размещения иных объектов, предусмотренных настоящими Правилами.

Также допускается размещение объектов, связанных со складской деятельностью, деловым управлением, с деятельностью исследовательских лабораторий, административных объектов в случаях, предусмотренных настоящими Правилами.

Таблица 11 - Виды разрешенного использования земельных участков и объектов капитального строительства, предельные размеры земельных участков и параметры разрешенного строительства, реконструкции объектов капитального строительства

№ п/п	Код (числовое обозначение) в соответствии с Классификатором	Вид разрешенного использования земельного участка (в соответствии с Классификатором видов разрешенного использования земельных участков утвержденным уполномоченным федеральным органом исполнительной власти)	Параметры разрешенного строительства, реконструкции объектов капитального строительства						Ограничения использования ЗУ и ОКС
			Предельное количество этажей	Предельные размеры земельных участков (мин.-макс.), га	Максимальный процент застройки, %	Параметры минимальных отступов, м			
						От границ ЗУ	От красных линий улиц	От красных линий проездов	
Основные виды и параметры разрешенного использования земельных участков и объектов капитального строительства									
1	3.1	Коммунальное обслуживание	не подлежат установлению	мин.: 0,0004; макс.: не подлежат установлению	90	не подлежат установлению	не подлежат установлению	не подлежат установлению	При строительстве и реконструкции объектов капитального строительства в данной территориальной зоне в обязательном порядке необходимо учитывать ограничения в виде охранных зон объектов инженерной инфраструктуры и санитарно-защитных зон объектов транспортной инфраструктуры (ст. 22-26 настоящих Правил). При строительстве и реконструкции объектов капитального строительства в данной территориальной зоне в обязательном порядке необходимо учитывать ограничения в виде водоохраных зон и прибрежных защитных полос, зон затопления, подтопления и возможного катастрофического паводка (ст. 18, ст. 20 настоящих Правил). Обязательны к исполнению мероприятия по поясам зоны санитарной охраны
2	3.9	Обеспечение научной деятельности	не подлежат установлению	не подлежат установлению	не подлежат установлению	не подлежат установлению	не подлежат установлению	не подлежат установлению	
3	3.9.1	Обеспечение деятельности в области гидрометеорологии и смежных с ней областях	не подлежат установлению	не подлежат установлению	не подлежат установлению	не подлежат установлению	не подлежат установлению	не подлежат установлению	
4	4.1	Деловое управление	2	не подлежат установлению	80	3	5	3	
5	6.7	Энергетика	не подлежат установлению	не подлежат установлению	не подлежат установлению	не подлежат установлению	не подлежат установлению	не подлежат установлению	
6	6.8	Связь	не подлежат установлению	не подлежат установлению	не подлежат установлению	не подлежат установлению	не подлежат установлению	не подлежат установлению	
7	6.9	Склады	не подлежат установлению	не подлежат установлению	75	не подлежат установлению	не подлежат установлению	не подлежат установлению	
8	7.5	Трубопроводный транспорт	5	мин.: 0,05; макс.: не подлежат установлению	50	3	3	не подлежат установлению	

№ п/п	Код (числовое обозначение) в соответствии с Классификатором	Вид разрешенного использования земельного участка (в соответствии с Классификатором видов разрешенного использования земельных участков утвержденным уполномоченным федеральным органом исполнительной власти)	Параметры разрешенного строительства, реконструкции объектов капитального строительства						Ограничения использования ЗУ и ОКС
			Предельное количество этажей	Предельные размеры земельных участков (мин.-макс.), га	Максимальный процент застройки, %	Параметры минимальных отступов, м			
						От границ ЗУ	От красных линий улиц	От красных линий проездов	
9	8.3	Обеспечение внутреннего правопорядка	3	мин.: 0,06; макс.: 0,5	60	3	5	3	источников питьевого и хозяйственно-бытового водоснабжения, санитарно-защитной полосе водоводов питьевого назначения, предусмотренные ст. 21 настоящих Правил. Осуществление землепользования и застройки в границах охранных зон объектов культурного наследия и особо охраняемых природных территорий регулируется соответствующими нормативно-правовыми актами (ст. 19 настоящих Правил)
10	11.1	Общее пользование водными объектами	не подлежат установлению	не подлежат установлению	не подлежат установлению	не подлежат установлению	не подлежат установлению	не подлежат установлению	
11	11.2	Специальное пользование водными объектами	не подлежат установлению	не подлежат установлению	не подлежат установлению	не подлежат установлению	не подлежат установлению	не подлежат установлению	
Условно разрешенные виды и параметры использования земельных участков и объектов капитального строительства									
12	2.7.1	Объекты гаражного назначения	не подлежат установлению	мин.: 0,0018; макс.: не подлежат установлению	80	3	5	3	При строительстве и реконструкции объектов капитального строительства в данной территориальной зоне в обязательном порядке необходимо учитывать ограничения в виде водоохраных зон и прибрежных защитных полос, зон затопления, подтопления и возможного катастрофического паводка (ст. 18, ст. 20 настоящих Правил). Обязательны к исполнению мероприятия по поясам зоны санитарной охраны источников питьевого и хозяйственно-бытового водоснабжения, санитарно-защитной полосе водоводов питьевого назначения, предусмотренные ст. 21 настоящих Правил.
13	4.9	Обслуживание автотранспорта	2	мин.: 0,03; макс.: не подлежат установлению	80	3	3	3	
14	4.9.1	Объекты придорожного сервиса	2	мин.: 0,05; макс.: не подлежат установлению	80	3	3	3	
Вспомогательные виды и параметры использования земельных участков и объектов капитального строительства									
15	12.0	Земельные участки (территории) общего пользования	не подлежат установлению	не подлежат установлению	не подлежат установлению	не подлежат установлению	не подлежат установлению	не подлежат установлению	Обязательны к исполнению мероприятия по поясам зоны санитарной охраны источников питьевого и хозяйственно-бытового водоснабжения, санитарно-

№ п/п	Код (числовое обозначение) в соответствии с Классификатором	Вид разрешенного использования земельного участка (в соответствии с Классификатором видов разрешенного использования земельных участков утвержденным уполномоченным федеральным органом исполнительной власти)	Параметры разрешенного строительства, реконструкции объектов капитального строительства						Ограничения использования ЗУ и ОКС
			Предельное количество этажей	Предельные размеры земельных участков (мин.-макс.), га	Максимальный процент застройки, %	Параметры минимальных отступов, м			
						От границ ЗУ	От красных линий улиц	От красных линий проездов	
									защитной полосе водоводов питьевого назначения, предусмотренные ст. 21 настоящих Правил.

Примечания:

1. Виды разрешенного использования земельных участков установлены в соответствии с Классификатором видов разрешенного использования земельных участков, утвержденным уполномоченным федеральным органом исполнительной власти.
2. В соответствии со ст. 13, ч. 3 настоящих Правил, в случае если в градостроительном регламенте данной территориальной зоны не установлены предельная этажность зданий (строений, сооружений), предельные (минимальные и (или) максимальные) размеры земельных участков, максимальный процент застройки, либо иные параметры (в таблице указаны как «не подлежат установлению»), то данные предельные параметры разрешенного строительства, реконструкции объектов капитального строительства не подлежат установлению).
3. Требования к ограждениям земельных участков принимать в соответствии со ст. 49 настоящих Правил.
4. В границах данной территориальной зоны территории, в границах которых предусматривается осуществление деятельности по комплексному и устойчивому развитию территории – отсутствуют.
5. Действие настоящего регламента не распространяется на земельные участки:
 - в границах территорий общего пользования;
 - предназначенные для размещения линейных объектов и (или) занятые линейными объектами;
 - предоставленные для добычи полезных ископаемых.

Статья 67. Градостроительный регламент зоны транспортной инфраструктуры (Т)

Зоны транспортной инфраструктуры предназначены для размещения различного рода путей сообщения и сооружений, используемых для перевозки людей или грузов, либо передачи веществ, объектов придорожного сервиса, а также для размещения иных объектов, предусмотренных настоящими Правилами.

Также допускается размещение объектов, связанных с энергетикой, коммунальным обслуживанием, складской деятельностью и иных объектов в случаях, предусмотренных настоящими Правилами.

Таблица 12 - Виды разрешенного использования земельных участков и объектов капитального строительства, предельные размеры земельных участков и параметры разрешенного строительства, реконструкции объектов капитального строительства

№ п/п	Код (числовое обозначение) в соответствии с Классификатором	Вид разрешенного использования земельного участка (в соответствии с Классификатором видов разрешенного использования земельных участков утвержденным уполномоченным федеральным органом исполнительной власти)	Параметры разрешенного строительства, реконструкции объектов капитального строительства						Ограничения использования ЗУ и ОКС
			Предельное количество этажей	Предельные размеры земельных участков (мин.-макс.), га	Максимальный процент застройки, %	Параметры минимальных отступов, м			
						От границ ЗУ	От красных линий улиц	От красных линий проездов	
Основные виды и параметры разрешенного использования земельных участков и объектов капитального строительства									
1	2.7.1	Объекты гаражного назначения	не подлежат установлению	мин.: 0,0018; макс.: не подлежат установлению	80	3	5	3	При строительстве и реконструкции объектов капитального строительства в данной территориальной зоне в обязательном порядке необходимо учитывать ограничения в виде охранных зон объектов инженерной инфраструктуры и санитарно-защитных зон объектов транспортной инфраструктуры (ст. 22-26 настоящих Правил). При строительстве и реконструкции объектов капитального строительства в данной территориальной зоне в обязательном порядке необходимо учитывать ограничения в виде водоохранных зон и прибрежных защитных полос, зон затопления, подтопления и возможного катастрофического паводка (ст. 18, ст. 20 настоящих Правил). Обязательны к исполнению мероприятия по поясам зоны санитарной охраны источников
2	3.1	Коммунальное обслуживание	не подлежат установлению	мин.: 0,0004; макс.: не подлежат установлению	90	не подлежат установлению	не подлежат установлению	не подлежат установлению	
3	3.3	Бытовое обслуживание	3	мин.: 0,04; макс.: 0,1	60	3	3	3	
4	4.1	Деловое управление	2	не подлежат установлению	60	3	3	3	
5	4.4	Магазины	2	мин.: 0,01; макс.: 3,0	80	3	5	3	
6	4.3	Рынки	2	мин.: 0,06; макс.: 0,2	80	3	5	3	
7	4.5	Банковская и страховая деятельность	2	мин.: 0,1; макс.: 0,2	60				
8	4.6	Общественное питание	2	мин.: 0,02; макс.: 0,2	80	3	5	3	

№ п/п	Код (числовое обозначение) в соответствии с Классификатором	Вид разрешенного использования земельного участка (в соответствии с Классификатором видов разрешенного использования земельных участков утвержденным уполномоченным федеральным органом исполнительной власти)	Параметры разрешенного строительства, реконструкции объектов капитального строительства						Ограничения использования ЗУ и ОКС
			Предельное количество этажей	Предельные размеры земельных участков (мин.-макс.), га	Максимальный процент застройки, %	Параметры минимальных отступов, м			
						От границ ЗУ	От красных линий улиц	От красных линий проездов	
9	4.7	Гостиничное обслуживание	3	мин.: 0,01; макс.: 0,2	60	3	3	3	питьевого и хозяйственно-бытового водоснабжения, санитарно-защитной полосе водоводов питьевого назначения, предусмотренные ст. 21 настоящих Правил. Осуществление землепользования и застройки в границах охранных зон объектов культурного наследия и особо охраняемых природных территорий регулируется соответствующими нормативно-правовыми актами (ст. 19 настоящих Правил)
10	6.7	Энергетика	не подлежат установлению	не подлежат установлению	не подлежат установлению	не подлежат установлению	не подлежат установлению	не подлежат установлению	
11	6.8	Связь	не подлежат установлению	не подлежат установлению	не подлежат установлению	не подлежат установлению	не подлежат установлению	не подлежат установлению	
12	6.9	Склады	не подлежат установлению	не подлежат установлению	75	не подлежат установлению	не подлежат установлению	не подлежат установлению	
13	7.2	Автомобильный транспорт	не подлежат установлению	не подлежат установлению	не подлежат установлению	не подлежат установлению	не подлежат установлению	не подлежат установлению	
14	7.3	Водный транспорт	не подлежат установлению	не подлежат установлению	не подлежат установлению	не подлежат установлению	не подлежат установлению	не подлежат установлению	
15	8.3	Обеспечение внутреннего правопорядка	3	мин.: 0,06; макс.: 0,5	60	3	5	3	
Условно разрешенные виды и параметры использования земельных участков и объектов капитального строительства- не установлены									
Вспомогательные виды и параметры использования земельных участков и объектов капитального строительства									
16	12.0	Земельные участки (территории) общего пользования	не подлежат установлению	не подлежат установлению	не подлежат установлению	не подлежат установлению	не подлежат установлению	не подлежат установлению	Обязательны к исполнению мероприятия по поясам зоны санитарной охраны источников питьевого и хозяйственно-бытового водоснабжения, санитарно-защитной полосе водоводов питьевого назначения, предусмотренные ст. 21 настоящих Правил. При строительстве и реконструкции объектов капитального строительства в данной территориальной зоне в обязательном порядке необходимо учитывать ограничения в виде охранных зон

№ п/п	Код (числовое обозначение) в соответствии с Классификатором	Вид разрешенного использования земельного участка (в соответствии с Классификатором видов разрешенного использования земельных участков утвержденным уполномоченным федеральным органом исполнительной власти)	Параметры разрешенного строительства, реконструкции объектов капитального строительства					Ограничения использования ЗУ и ОКС	
			Предельное количество этажей	Предельные размеры земельных участков (мин.-макс.), га	Максимальный процент застройки, %	Параметры минимальных отступов, м			
						От границ ЗУ	От красных линий улиц		От красных линий проездов
								объектов инженерной инфраструктуры и санитарно-защитных зон объектов транспортной инфраструктуры (ст. 22-26 настоящих Правил).	

Примечания:

1. Виды разрешенного использования земельных участков установлены в соответствии с Классификатором видов разрешенного использования земельных участков, утвержденным уполномоченным федеральным органом исполнительной власти.
2. В соответствии со ст. 13, ч. 3 настоящих Правил, в случае если в градостроительном регламенте данной территориальной зоны не установлены предельная этажность зданий (строений, сооружений), предельные (минимальные и (или) максимальные) размеры земельных участков, максимальный процент застройки, либо иные параметры (в таблице указаны как «не подлежат установлению»), то данные предельные параметры разрешенного строительства, реконструкции объектов капитального строительства не подлежат установлению).
3. Требования к ограждениям земельных участков принимать в соответствии со ст. 49 настоящих Правил.
4. В границах данной территориальной зоны территории, в границах которых предусматривается осуществление деятельности по комплексному и устойчивому развитию территории – отсутствуют.
5. Действие настоящего регламента не распространяется на земельные участки:
 - в границах территорий общего пользования;
 - предназначенные для размещения линейных объектов и (или) занятые линейными объектами;
 - предоставленные для добычи полезных ископаемых.

Статья 68. Градостроительный регламент зоны сельскохозяйственных угодий (Сх1)

Зоны сельскохозяйственных угодий предназначены для осуществления деятельности связанной с растениеводством, овощеводством, рыбоводством и другими видами деятельности, предусмотренными настоящими Правилами.

В составе зон могут выделяться сельскохозяйственные угодья – пашни, сенокосы, пастбища, земли занятые многолетними насаждениями (садами), земли, занятые внутрихозяйственными дорогами.

В ряде случаев, предусмотренных настоящими Правилами, допускается размещение объектов животноводства, скотоводства, звероводства, птицеводства и свиноводства, объектов, связанных с хранением и переработкой сельскохозяйственной продукции, а также с обеспечением сельскохозяйственного производства.

Таблица 13 - Виды разрешенного использования земельных участков и объектов капитального строительства, предельные размеры земельных участков и параметры разрешенного строительства, реконструкции объектов капитального строительства

№ п/п	Код (числовое обозначение) в соответствии с Классификатором	Вид разрешенного использования земельного участка (в соответствии с Классификатором видов разрешенного использования земельных участков утвержденным уполномоченным федеральным органом исполнительной власти)	Параметры разрешенного строительства, реконструкции объектов капитального строительства						Ограничения использования ЗУ и ОКС
			Предельная этажность зданий, строений, сооружений, этаж	Предельные размеры земельных участков (мин.-макс.), га	Максимальный процент застройки, %	Параметры минимальных отступов, м			
						От границ соседних ЗУ	От красных линий улиц	От красных линий проездов	
Основные виды и параметры разрешенного использования земельных участков и объектов капитального строительства									
1	1.2	Выращивание зерновых и иных сельскохозяйственных культур	не подлежат установлению	не подлежат установлению	не подлежат установлению	не подлежат установлению	не подлежат установлению	не подлежат установлению	Не допускается размещать объекты сельскохозяйственного использования в санитарно-защитной зоне отраслей промышленности, установленных в предусмотренном действующим законодательством порядке (ст. 17 настоящих Правил, а также СанПиН 2.2.1/2.1.1.1200-03 "Санитарно-защитные зоны и санитарная классификация предприятий, сооружений и иных объектов. Обязательны к исполнению мероприятия по поясам зоны санитарной охраны источников питьевого и хозяйственно-бытового водоснабжения, санитарно-защитной полосе водоводов питьевого назначения, предусмотренные ст. 21 настоящих Правил. Размещение объектов капитального строительства в водоохраной зоне и
2	1.3	Овощеводство	не подлежат установлению	не подлежат установлению	не подлежат установлению	не подлежат установлению	не подлежат установлению	не подлежат установлению	
3	1.5	Садоводство	не подлежат установлению	мин.: 0,04; макс.: 0,15	не подлежат установлению	не подлежат установлению	не подлежат установлению	не подлежат установлению	
4	2.2	Для ведения личного подсобного хозяйства	2	мин.: 0,015; макс.: 0,5	60	3	5	3	

№ п/п	Код (числовое обозначение) в соответствии с Классификатором	Вид разрешенного использования земельного участка (в соответствии с Классификатором видов разрешенного использования земельных участков утвержденным уполномоченным федеральным органом исполнительной власти)	Параметры разрешенного строительства, реконструкции объектов капитального строительства						Ограничения использования ЗУ и ОКС	
			Предельная этажность зданий, строений, сооружений, этаж	Предельные размеры земельных участков (мин.-макс.), га	Максимальный процент застройки, %	Параметры минимальных отступов, м				
						От границ соседних ЗУ	От красных линий улиц	От красных линий проездов		
									прибрежно-защитной полосе выполнять с учетом ст.18 настоящих Правил	
Условно разрешенные виды и параметры использования земельных участков и объектов капитального строительства										
5	1.7	Животноводство	подлежат установлению	мин.: 0,5; макс.: 10,0	не подлежат установлению	не подлежат установлению	не подлежат установлению	не подлежат установлению	Не допускается размещать объекты сельскохозяйственного использования в санитарно-защитной зоне отраслей промышленности, установленных в предусмотренном действующим законодательством порядке (ст. 17 настоящих Правил, а также СанПиН 2.2.1/2.1.1.1200-03 "Санитарно-защитные зоны и санитарная классификация предприятий, сооружений и иных объектов). Обязательны к исполнению мероприятия по поясам зоны санитарной охраны источников питьевого и хозяйственно-бытового водоснабжения, санитарно-защитной полосе водоводов питьевого назначения, предусмотренные ст. 21 настоящих Правил. Размещение объектов капитального строительства в водоохраной зоне и прибрежно-защитной полосе выполнять с учетом ст. 18 настоящих Правил	
6	1.15	Хранение и переработка сельскохозяйственной продукции	не подлежат установлению	не подлежат установлению	не подлежат установлению	не подлежат установлению	не подлежат установлению	не подлежат установлению		
7	1.18	Обеспечение сельскохозяйственного производства	не подлежат установлению	не подлежат установлению	не подлежат установлению	не подлежат установлению	не подлежат установлению	не подлежат установлению		
8	2.7.1	Объекты гаражного назначения	1	мин.: 0,002; макс.: не подлежат установлению	80	3	5	3		
9	4.4	Магазины	2	мин.: 0,02; макс.: 3,0	80	3	5	3		
10	6.7	Энергетика	не подлежат установлению	не подлежат установлению	не подлежат установлению	не подлежат установлению	не подлежат установлению	не подлежат установлению		
Вспомогательные виды и параметры использования земельных участков и объектов капитального строительства										
11	3.1	Коммунальное обслуживание	не подлежат установлению	мин.: 0,0002; макс.: не подлежат установлению	не подлежат установлению	не подлежат установлению	не подлежат установлению	не подлежат установлению		Обязательны к исполнению мероприятия по поясам зоны санитарной охраны источников питьевого и хозяйственно-бытового водоснабжения, санитарно-защитной полосе водоводов питьевого назначения, предусмотренные ст. 21 настоящих Правил. Осуществление землепользования и застройки в охранных и санитарно-защитных зонах систем инженерной и
12	6.8	Связь	не подлежат установлению	не подлежат установлению	не подлежат установлению	не подлежат установлению	не подлежат установлению	не подлежат установлению		
13	12.0	Земельные участки (территории общего пользования)	не подлежат установлению	не подлежат установлению	не подлежат установлению	не подлежат установлению	не подлежат установлению	не подлежат установлению		

№ п/п	Код (числовое обозначение) в соответствии с Классификатором	Вид разрешенного использования земельного участка (в соответствии с Классификатором видов разрешенного использования земельных участков утвержденным уполномоченным федеральным органом исполнительной власти)	Параметры разрешенного строительства, реконструкции объектов капитального строительства						Ограничения использования ЗУ и ОКС
			Предельная этажность зданий, строений, сооружений, этаж	Предельные размеры земельных участков (мин.-макс.), га	Максимальный процент застройки, %	Параметры минимальных отступов, м			
						От границ соседних ЗУ	От красных линий улиц	От красных линий проездов	
			нию		нию	нию			санитарно-защитных зон объектов транспортной инфраструктуры предусматривается согласно ст. 22-26 настоящих Правил

Примечания:

- Виды разрешенного использования земельных участков установлены в соответствии с Классификатором видов разрешенного использования земельных участков, утвержденным уполномоченным федеральным органом исполнительной власти.
- В соответствии со ст. 13, ч. 3 настоящих Правил, в случае если в градостроительном регламенте данной территориальной зоны не установлены предельная этажность зданий (строений, сооружений), предельные (минимальные и (или) максимальные) размеры земельных участков, максимальный процент застройки, либо иные параметры (в таблице указаны как «не подлежат установлению»), то данные предельные параметры разрешенного строительства, реконструкции объектов капитального строительства не подлежат установлению).
- Требования к ограждениям земельных участков принимать в соответствии со ст. 49 настоящих Правил.
- В границах данной территориальной зоны территории, в границах которых предусматривается осуществление деятельности по комплексному и устойчивому развитию территории – отсутствуют.
- Действие настоящего регламента не распространяется на земельные участки:
 - в границах территорий общего пользования;
 - предназначенные для размещения линейных объектов и (или) занятые линейными объектами;
 - предоставленные для добычи полезных ископаемых.

Статья 69. Градостроительный регламент зоны, занятой объектами сельскохозяйственного назначения (Сх2)

Зоны, занятые объектами сельскохозяйственного назначения предназначены для осуществления деятельности связанной с хранением и переработкой сельскохозяйственной продукции, а также с обеспечением сельскохозяйственного производства и растениеводства.

В ряде случаев, предусмотренных настоящими Правилами допускается размещение объектов торговли и общественного питания.

Таблица 14- Виды разрешенного использования земельных участков и объектов капитального строительства, предельные размеры земельных участков и параметры разрешенного строительства, реконструкции объектов капитального строительства

№ п/п	Код (числовое обозначение) в соответствии с Классификатором	Вид разрешенного использования земельного участка (в соответствии с Классификатором видов разрешенного использования земельных участков утвержденным уполномоченным федеральным органом исполнительной власти)	Параметры разрешенного строительства, реконструкции объектов капитального строительства						Ограничения использования ЗУ и ОКС
			Предельное количество этажей	Предельные размеры земельных участков (мин.-макс.), га	Максимальный процент застройки, %	Параметры минимальных отступов, м			
						От границ ЗУ	От красных линий улиц	От красных линий проездов	
Основные виды и параметры разрешенного использования земельных участков и объектов капитального строительства									
1	1.2	Выращивание зерновых и иных сельскохозяйственных культур	не подлежат установлению	не подлежат установлению	не подлежат установлению	не подлежат установлению	не подлежат установлению	не подлежат установлению	Не допускается размещать объекты сельскохозяйственного использования в санитарно-защитной зоне отраслей промышленности, установленных в предусмотренном действующим законодательством порядке (ст. 17 настоящих Правил, а также СанПиН 2.2.1/2.1.1.1200-03 "Санитарно-защитные зоны и санитарная классификация предприятий, сооружений и иных объектов. При строительстве и реконструкции объектов капитального строительства в данной территориальной зоне в обязательном порядке необходимо учитывать ограничения в виде водоохраных зон и прибрежных защитных полос, зон затопления, подтопления и возможного катастрофического паводка (ст. 18, ст. 20 настоящих Правил). Обязательны к исполнению мероприятия по поясам зоны санитарной охраны источников питьевого и хозяйственно-бытового водоснабжения, санитарно-защитной полосе водоводов питьевого назначения,
2	1.3	Овощеводство	не подлежат установлению	не подлежат установлению	не подлежат установлению	не подлежат установлению	не подлежат установлению	не подлежат установлению	
3	1.5	Садоводство	не подлежат установлению	мин.: 0,03; макс.: 0,1	не подлежат установлению	не подлежат установлению	не подлежат установлению	не подлежат установлению	
4	1.7	Животноводство	подлежат установлению	мин.: 1,0; макс.: не подлежат установлению	не подлежат установлению	не подлежат установлению	не подлежат установлению	не подлежат установлению	
5	1.15	Хранение и переработка сельскохозяйственной продукции	не подлежат установлению	не подлежат установлению	не подлежат установлению	не подлежат установлению	не подлежат установлению	не подлежат установлению	
6	1.18	Обеспечение сельскохозяйственного производства	не подлежат установлению	не подлежат установлению	не подлежат установлению	не подлежат установлению	не подлежат установлению	не подлежат установлению	
7	2.7.1	Объекты гаражного назначения	не подлежат установлению	мин.: 0,0018; макс.: не подлежат	80	3	5	3	

№ п/п	Код (числовое обозначение) в соответствии с Классификатором	Вид разрешенного использования земельного участка (в соответствии с Классификатором видов разрешенного использования земельных участков утвержденным уполномоченным федеральным органом исполнительной власти)	Параметры разрешенного строительства, реконструкции объектов капитального строительства						Ограничения использования ЗУ и ОКС
			Предельное количество этажей	Предельные размеры земельных участков (мин.-макс.), га	Максимальный процент застройки, %	Параметры минимальных отступов, м			
						От границ ЗУ	От красных линий улиц	От красных линий проездов	
			нию	установлению					предусмотренные ст. 21 настоящих Правил. При строительстве и реконструкции объектов капитального строительства в данной территориальной зоне в обязательном порядке необходимо учитывать ограничения в виде охранных зон объектов инженерной инфраструктуры и санитарно-защитных зон объектов транспортной инфраструктуры (ст. 22-26 настоящих Правил).
8	4.4	Магазины	2	мин.: 0,01; макс.: 3,0	80	3	5	3	
Условно разрешенные виды и параметры использования земельных участков и объектов капитального строительства									
9	4.6	Общественное питание	2	мин.: 0,02; макс.: 0,2	80	3	5	3	Обязательны к исполнению мероприятия по поясам зоны санитарной охраны источников питьевого и хозяйственно-бытового водоснабжения, санитарно-защитной полосе водоводов питьевого назначения, предусмотренные ст. 21 настоящих Правил. При строительстве и реконструкции объектов капитального строительства в данной территориальной зоне в обязательном порядке необходимо учитывать ограничения в виде охранных зон объектов инженерной инфраструктуры и санитарно-защитных зон объектов транспортной инфраструктуры (ст. 22-26 настоящих Правил).
Вспомогательные виды и параметры использования земельных участков и объектов капитального строительства									
10	3.1	Коммунальное обслуживание	не подлежат установлению	мин.: 0,0002; макс.: не подлежат установлению	90	не подлежат установлению	не подлежат установлению	не подлежат установлению	Обязательны к исполнению мероприятия по поясам зоны санитарной охраны источников питьевого и хозяйственно-бытового

№ п/п	Код (числовое обозначение) в соответствии с Классификатором	Вид разрешенного использования земельного участка (в соответствии с Классификатором видов разрешенного использования земельных участков утвержденным уполномоченным федеральным органом исполнительной власти)	Параметры разрешенного строительства, реконструкции объектов капитального строительства						Ограничения использования ЗУ и ОКС
			Предельное количество этажей	Предельные размеры земельных участков (мин.-макс.), га	Максимальный процент застройки, %	Параметры минимальных отступов, м			
						От границ ЗУ	От красных линий улиц	От красных линий проездов	
11	12.0	Земельные участки (территории) общего пользования	не подлежат установлению	не подлежат установлению	не подлежат установлению	не подлежат установлению	не подлежат установлению	не подлежат установлению	водоснабжения, санитарно-защитной полосе водоводов питьевого назначения, предусмотренные ст. 21 настоящих Правил.

Примечания:

1. Виды разрешенного использования земельных участков установлены в соответствии с Классификатором видов разрешенного использования земельных участков, утвержденным уполномоченным федеральным органом исполнительной власти.
2. В соответствии со ст. 13, ч. 3 настоящих Правил, в случае если в градостроительном регламенте данной территориальной зоны не установлены предельная этажность зданий (строений, сооружений), предельные (минимальные и (или) максимальные) размеры земельных участков, максимальный процент застройки, либо иные параметры (в таблице указаны как «не подлежат установлению»), то данные предельные параметры разрешенного строительства, реконструкции объектов капитального строительства не подлежат установлению).
3. Требования к ограждениям земельных участков принимать в соответствии со ст. 49 настоящих Правил.
4. В границах данной территориальной зоны территории, в границах которых предусматривается осуществление деятельности по комплексному и устойчивому развитию территории – отсутствуют.
5. Действие настоящего регламента не распространяется на земельные участки:
 - в границах территорий общего пользования;
 - предназначенные для размещения линейных объектов и (или) занятые линейными объектами;
 - предоставленные для добычи полезных ископаемых.

Статья 70. Градостроительный регламент зоны рекреационного назначения (Р)

В состав зон рекреационного назначения могут включаться территории, занятые лесопарками, скверами, парками, садами, прудами, озерами, водохранилищами, пляжами, а также иными территориями, используемыми и предназначенными для отдыха, туризма, занятий физической культурой и спортом.

В рекреационных зонах допускается размещение пансионатов, туристических гостиниц, кемпингов, домов для престарелых и инвалидов, детских домов, домов ребенка, иных объектов в случаях, предусмотренных настоящими Правилами.

В рекреационных зонах не допускается размещение промышленных и складских объектов, дачное строительство, размещение жилых и коммунальных объектов, не связанных с объектами, расположенными в данной территориальной зоне, либо с обслуживанием таких объектов, за исключением линейных объектов, связанных с объектами, расположенными в смежных территориальных зонах, либо с обслуживанием таких объектов.

Таблица 15 - Виды разрешенного использования земельных участков и объектов капитального строительства, предельные размеры земельных участков и параметры разрешенного строительства, реконструкции объектов капитального строительства

№ п/п	Код (числовое обозначение) в соответствии с Классификатором	Вид разрешенного использования земельного участка (в соответствии с Классификатором видов разрешенного использования земельных участков утвержденным уполномоченным федеральным органом исполнительной власти)	Параметры разрешенного строительства, реконструкции объектов капитального строительства						Ограничения использования ЗУ и ОКС
			Предельное количество этажей	Предельные размеры земельных участков (мин.-макс.), га	Максимальный процент застройки, %	Параметры минимальных отступов, м			
						От границ ЗУ	От красных линий улиц	От красных линий проездов	
Основные виды и параметры разрешенного использования земельных участков и объектов капитального строительства									
1	3.6	Культурное развитие	2	мин.: 0,2; макс.: 0,3	80	3	5	3	Не допускается использование токсичных химических препаратов для охраны и защиты лесов, в том числе в научных целях; осуществление видов деятельности в сфере охотничьего хозяйства; ведение сельского хозяйства; разработка месторождений полезных ископаемых; размещение объектов капитального строительства, за исключением гидротехнических сооружений. Иные ограничения использования определяются лесохозяйственным регламентом. Обязательны к исполнению мероприятия по
2	4.6	Общественное питание	2	мин.: 0,02; макс.: 0,2	80	3	5	3	
3	4.7	Гостиничное обслуживание	3	мин.: 0,01; макс.: 0,2	80	3	5	3	
4	4.8	Развлечения	3	не подлежат установлению	80	3	5	3	
5	5.0	Отдых (рекреация)	не подлежат установле	не подлежат установлению	не подлежат установле	не подлежат установле	не подлежат установле	не подлежат установле	

№ п/п	Код (числовое обозначение) в соответствии с Классификатором	Вид разрешенного использования земельного участка (в соответствии с Классификатором видов разрешенного использования земельных участков утвержденным уполномоченным федеральным органом исполнительной власти)	Параметры разрешенного строительства, реконструкции объектов капитального строительства						Ограничения использования ЗУ и ОКС	
			Предельное количество этажей	Предельные размеры земельных участков (мин.-макс.), га	Максимальный процент застройки, %	Параметры минимальных отступов, м				
						От границ ЗУ	От красных линий улиц	От красных линий проездов		
			нию		нию	нию			<p>поясам зоны санитарной охраны источников питьевого и хозяйственно-бытового водоснабжения, санитарно-защитной полосе водоводов питьевого назначения, предусмотренные ст. 21 настоящих Правил.</p> <p>При строительстве и реконструкции объектов капитального строительства в данной территориальной зоне в обязательном порядке необходимо учитывать ограничения в виде охранных зон объектов инженерной инфраструктуры и санитарно-защитных зон объектов транспортной инфраструктуры (ст. 22-26 настоящих Правил).</p> <p>Осуществление землепользования и застройки в границах охранных зон объектов культурного наследия и особо охраняемых природных территорий регулируется соответствующими нормативно-правовыми актами (ст. 19 настоящих Правил)</p> <p>При строительстве и реконструкции объектов капитального строительства в данной территориальной зоне в обязательном порядке необходимо учитывать ограничения в виде водоохраных зон и прибрежных защитных полос, зон затопления, подтопления и возможного катастрофического паводка (ст. 18, ст. 20 настоящих Правил).</p>	
6	5.1	Спорт	3	не подлежат установлению	60	3	5	3		
7	5.2	Природно-познавательный туризм	не подлежат установлению	не подлежат установлению	не подлежат установлению	не подлежат установлению	не подлежат установлению	не подлежат установлению		
8	5.2.1	Туристическое обслуживание	не подлежат установлению	не подлежат установлению	не подлежат установлению	не подлежат установлению	не подлежат установлению	не подлежат установлению		
9	5.3	Охота и рыбалка	не подлежат установлению	не подлежат установлению	не подлежат установлению	не подлежат установлению	не подлежат установлению	не подлежат установлению		
10	9.0	Деятельность по особой охране и изучению природы	не подлежат установлению	не подлежат установлению	не подлежат установлению	не подлежат установлению	не подлежат установлению	не подлежат установлению		
11	9.1	Охрана природных территорий	не подлежат установлению	не подлежат установлению	не подлежат установлению	не подлежат установлению	не подлежат установлению	не подлежат установлению		
12	9.2	Курортная деятельность	не подлежат установлению	не подлежат установлению	не подлежат установлению	не подлежат установлению	не подлежат установлению	не подлежат установлению		
13	9.2.1	Санаторная деятельность	не подлежат установлению	не подлежат установлению	не подлежат установлению	не подлежат установлению	не подлежат установлению	не подлежат установлению		
14	9.3	Историко-культурная деятельность	не подлежат установлению	не подлежат установлению	не подлежат установлению	не подлежат установлению	не подлежат установлению	не подлежат установлению		
Условно разрешенные виды и параметры использования земельных участков и объектов капитального строительства										
15	3.7	Религиозное использование	не подлежат установлению	мин.: 0,24; макс.: 40,0	80	3	5	3		При строительстве и реконструкции объектов капитального строительства в

№ п/п	Код (числовое обозначение) в соответствии с Классификатором	Вид разрешенного использования земельного участка (в соответствии с Классификатором видов разрешенного использования земельных участков утвержденным уполномоченным федеральным органом исполнительной власти)	Параметры разрешенного строительства, реконструкции объектов капитального строительства						Ограничения использования ЗУ и ОКС
			Предельное количество этажей	Предельные размеры земельных участков (мин.-макс.), га	Максимальный процент застройки, %	Параметры минимальных отступов, м			
						От границ ЗУ	От красных линий улиц	От красных линий проездов	
			нию						данной территориальной зоне в обязательном порядке необходимо учитывать ограничения в виде водоохранных зон и прибрежных защитных полос, зон затопления, подтопления и возможного катастрофического паводка (ст. 18, ст. 20 настоящих Правил). Обязательны к исполнению мероприятия по поясам зоны санитарной охраны источников питьевого и хозяйственно-бытового водоснабжения, санитарно-защитной полосе водоводов питьевого назначения, предусмотренные ст. 21 настоящих Правил. При строительстве и реконструкции объектов капитального строительства в данной территориальной зоне в обязательном порядке необходимо учитывать ограничения в виде охранных зон объектов инженерной инфраструктуры и санитарно-защитных зон объектов транспортной инфраструктуры (ст. 22-26 настоящих Правил). Осуществление землепользования и застройки в границах охранных зон объектов культурного наследия и особо охраняемых природных территорий регулируется соответствующими нормативно-правовыми актами (ст. 19 настоящих Правил)
16	4.4	Магазины	2	мин.: 0,01; макс.: 3,0	80	3	5	3	
17	4.6	Общественное питание	2	мин.: 0,02; макс.: 0,2	80	3	5	3	
18	4.9	Обслуживание автотранспорта	2	мин.: 0,03; макс.: не подлежат установлению	80	3	3	3	
19	4.9.1	Объекты придорожного сервиса	2	мин.: 0,05; макс.: не подлежат установлению	80	3	3	3	
20	10.1	Заготовка древесины	не подлежат установлению	не подлежат установлению	не подлежат установлению	не подлежат установлению	не подлежат установлению	не подлежат установлению	
21	10.3	Заготовка лесных ресурсов	не подлежат установлению	не подлежат установлению	не подлежат установлению	не подлежат установлению	не подлежат установлению	не подлежат установлению	
Вспомогательные виды и параметры использования земельных участков и объектов капитального строительства									
22	3.1	Коммунальное обслуживание	не подлежат установлению	мин.: 0,0002; макс.: не подлежат установлению	90	не подлежат установлению	не подлежат установлению	не подлежат установлению	Обязательны к исполнению мероприятия по поясам зоны санитарной охраны источников питьевого и хозяйственно-бытового водоснабжения, санитарно-защитной полосе водоводов питьевого назначения,

№ п/п	Код (числовое обозначение) в соответствии с Классификатором	Вид разрешенного использования земельного участка (в соответствии с Классификатором видов разрешенного использования земельных участков утвержденным уполномоченным федеральным органом исполнительной власти)	Параметры разрешенного строительства, реконструкции объектов капитального строительства						Ограничения использования ЗУ и ОКС
			Предельное количество этажей	Предельные размеры земельных участков (мин.-макс.), га	Максимальный процент застройки, %	Параметры минимальных отступов, м			
						От границ ЗУ	От красных линий улиц	От красных линий проездов	
23	6.8	Связь	не подлежат установлению	не подлежат установлению	не подлежат установлению	не подлежат установлению	не подлежат установлению	не подлежат установлению	предусмотренные ст. 21 настоящих Правил. При строительстве и реконструкции объектов капитального строительства в данной территориальной зоне в обязательном порядке необходимо учитывать ограничения в виде охранных зон объектов инженерной инфраструктуры и санитарно-защитных зон объектов транспортной инфраструктуры (ст. 22-26 настоящих Правил).
24	12.0	Земельные участки (территории) общего пользования	не подлежат установлению	не подлежат установлению	не подлежат установлению	не подлежат установлению	не подлежат установлению	не подлежат установлению	

Примечания:

1. Виды разрешенного использования земельных участков установлены в соответствии с Классификатором видов разрешенного использования земельных участков, утвержденным уполномоченным федеральным органом исполнительной власти.
2. В соответствии со ст. 13, ч. 3 настоящих Правил, в случае если в градостроительном регламенте данной территориальной зоны не установлены предельная этажность зданий (строений, сооружений), предельные (минимальные и (или) максимальные) размеры земельных участков, максимальный процент застройки, либо иные параметры (в таблице указаны как «не подлежат установлению»), то данные предельные параметры разрешенного строительства, реконструкции объектов капитального строительства не подлежат установлению).
3. Требования к ограждениям земельных участков принимать в соответствии со ст. 49 настоящих Правил.
4. В границах данной территориальной зоны территории, в границах которых предусматривается осуществление деятельности по комплексному и устойчивому развитию территории – отсутствуют.
5. Действие настоящего регламента не распространяется на земельные участки:

- в границах территорий общего пользования;
- предназначенные для размещения линейных объектов и (или) занятые линейными объектами;
- предоставленные для добычи полезных ископаемых.

Статья 71. Градостроительный регламент зоны специального назначения, связанной с захоронениями (Сп1)

Зоны специального назначения, связанные с захоронениями предназначены для осуществления ритуальной и специальной деятельности.

К ритуальной деятельности относится размещение кладбищ, объектов по продаже ритуальных принадлежностей, а также объектов религиозного использования.

К специальной деятельности относится размещение, хранение, захоронение, утилизация, накопление, обработка, обезвреживание отходов производства и потребления, медицинских и биологических отходов, а также размещение объектов размещения отходов, захоронения, хранения, обезвреживания таких отходов.

Таблица 16 - Виды разрешенного использования земельных участков и объектов капитального строительства, предельные размеры земельных участков и параметры разрешенного строительства, реконструкции объектов капитального строительства

№ п/п	Код (числовое обозначение) в соответствии с Классификатором	Вид разрешенного использования земельного участка (в соответствии с Классификатором видов разрешенного использования земельных участков утвержденным уполномоченным федеральным органом исполнительной власти)	Параметры разрешенного строительства, реконструкции объектов капитального строительства						Ограничения использования ЗУ и ОКС
			Предельное количество этажей	Предельные размеры земельных участков (мин.-макс.), га	Максимальный процент застройки, %	Параметры минимальных отступов, м			
						От границ ЗУ	От красных линий улиц	От красных линий проездов	
Основные виды и параметры разрешенного использования земельных участков и объектов капитального строительства									
1	3.7	Религиозное использование	2	мин.: 0,24; макс.: 40,0	100	3	3	3	Не допускается захоронение отходов в границах населенного пункта. Не допускается размещение кладбищ, крематориев и мест захоронения в зонах санитарной охраны источников питьевого и хозяйственно-бытового водоснабжения. При строительстве и реконструкции объектов капитального строительства в данной территориальной зоне в обязательном порядке необходимо учитывать ограничения в виде водоохраных зон и прибрежных защитных полос, зон затопления, подтопления и возможного катастрофического Паводка (ст. 18, ст. 20 настоящих Правил) Обязательны к исполнению мероприятия по поясам зоны санитарной охраны источников питьевого и хозяйственно-бытового водоснабжения, санитарно-защитной полосе водоводов питьевого назначения,
2	12.1	Ритуальная деятельность	2	не подлежат установлению	не подлежат установлению	не подлежат установлению	не подлежат установлению	не подлежат установлению	
3	12.2	Специальная деятельность	2	мин.: 0,24; макс.: 40,0	не подлежат установлению	не подлежат установлению	не подлежат установлению	не подлежат установлению	

№ п/п	Код (числовое обозначение) в соответствии с Классификатором	Вид разрешенного использования земельного участка (в соответствии с Классификатором видов разрешенного использования земельных участков утвержденным уполномоченным федеральным органом исполнительной власти)	Параметры разрешенного строительства, реконструкции объектов капитального строительства						Ограничения использования ЗУ и ОКС
			Предельное количество этажей	Предельные размеры земельных участков (мин.-макс.), га	Максимальный процент застройки, %	Параметры минимальных отступов, м			
						От границ ЗУ	От красных линий улиц	От красных линий проездов	
									предусмотренные ст. 21 настоящих Правил.
Условно разрешенные виды и параметры использования земельных участков и объектов капитального строительства									
4	4.4	Магазины	2	мин.: 0,01; макс.: 3,0	80	3	5	3	При строительстве и реконструкции объектов капитального строительства в данной территориальной зоне в обязательном порядке необходимо учитывать ограничения в виде водоохранных зон и прибрежных защитных полос, зон затопления, подтопления и возможного катастрофического паводка (ст. 18, ст. 20 настоящих Правил). Обязательны к исполнению мероприятия по поясам зоны санитарной охраны источников питьевого и хозяйственно-бытового водоснабжения, санитарно-защитной полосе водоводов питьевого назначения, предусмотренные ст. 23 настоящих Правил. При строительстве и реконструкции объектов капитального строительства в данной территориальной зоне в обязательном порядке необходимо учитывать ограничения в виде охранных зон объектов инженерной инфраструктуры и санитарно-защитных зон объектов транспортной инфраструктуры (ст. 22-26 настоящих Правил).
5	4.6	Общественное питание	2	мин.: 0,02; макс.: 0,2	80	3	5	3	
6	4.9	Обслуживание автотранспорта	2	мин.: 0,03; макс.: не подлежат установлению	80	3	3	3	
Вспомогательные виды и параметры использования земельных участков и объектов капитального строительства									
7	3.1	Коммунальное обслуживание	не подлежат установлению	мин.: 0,0002; макс.: не подлежат установлению	90	не подлежат установлению	не подлежат установлению	не подлежат установлению	Обязательны к исполнению мероприятия по поясам зоны санитарной охраны источников питьевого и хозяйственно-бытового водоснабжения, санитарно-защитной полосе

№ п/п	Код (числовое обозначение) в соответствии с Классификатором	Вид разрешенного использования земельного участка (в соответствии с Классификатором видов разрешенного использования земельных участков утвержденным уполномоченным федеральным органом исполнительной власти)	Параметры разрешенного строительства, реконструкции объектов капитального строительства						Ограничения использования ЗУ и ОКС
			Предельное количество этажей	Предельные размеры земельных участков (мин.-макс.), га	Максимальный процент застройки, %	Параметры минимальных отступов, м			
						От границ ЗУ	От красных линий улиц	От красных линий проездов	
8	6.8	Связь	не подлежат установлению	не подлежат установлению	не подлежат установлению	не подлежат установлению	не подлежат установлению	не подлежат установлению	водопроводов питьевого назначения, предусмотренные ст. 23 настоящих Правил. При строительстве и реконструкции объектов капитального строительства в данной территориальной зоне в обязательном порядке необходимо учитывать ограничения в виде охранных зон объектов инженерной инфраструктуры и санитарно-защитных зон объектов транспортной инфраструктуры (ст. 22-26 настоящих Правил).
9	12.0	Земельные участки (территории) общего пользования	не подлежат установлению	не подлежат установлению	не подлежат установлению	не подлежат установлению	не подлежат установлению	не подлежат установлению	

Примечания:

1. Виды разрешенного использования земельных участков установлены в соответствии с Классификатором видов разрешенного использования земельных участков, утвержденным уполномоченным федеральным органом исполнительной власти.
2. В соответствии со ст. 13, ч. 3 настоящих Правил, в случае если в градостроительном регламенте данной территориальной зоны не установлены предельная этажность зданий (строений, сооружений), предельные (минимальные и (или) максимальные) размеры земельных участков, максимальный процент застройки, либо иные параметры (в таблице указаны как «не подлежат установлению»), то данные предельные параметры разрешенного строительства, реконструкции объектов капитального строительства не подлежат установлению).
3. Требования к ограждениям земельных участков принимать в соответствии со ст. 49 настоящих Правил.
4. В границах данной территориальной зоны территории, в границах которых предусматривается осуществление деятельности по комплексному и устойчивому развитию территории – отсутствуют.
5. Действие настоящего регламента не распространяется на земельные участки:
 - в границах территорий общего пользования;

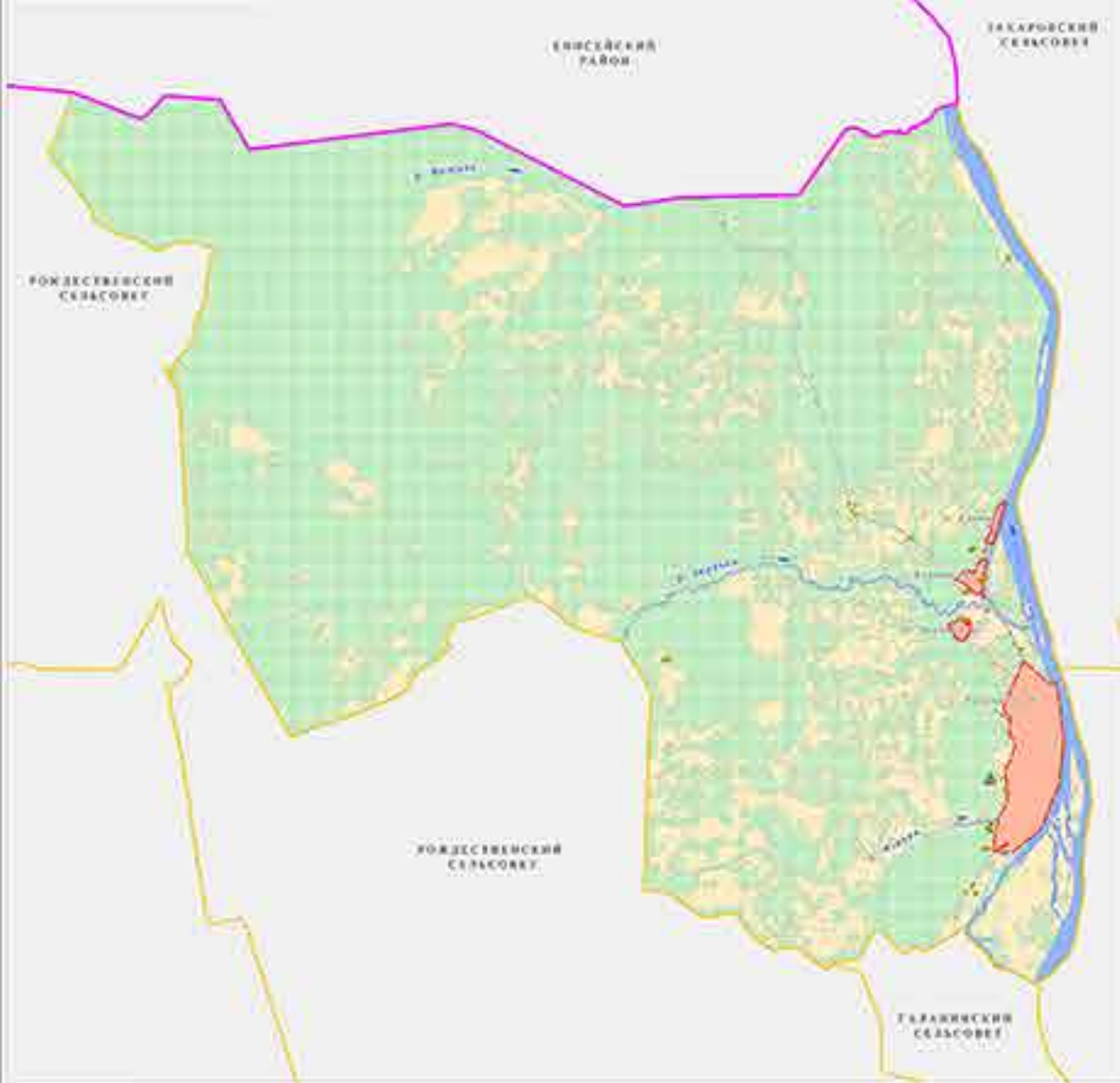
- предназначенные для размещения линейных объектов и (или) занятые линейными объектами;
- предоставленные для добычи полезных ископаемых.



ПРАВИЛА ЗЕМЛЕПОЛЬЗОВАНИЯ И ЗАСТРОЙКИ КАЗАЧИНСКОГО СЕЛЬСОВЕТА КАЗАЧИНСКОГО РАЙОНА КРАСНОЯРСКОГО КРАЯ

КАРТА (СХЕМА) ГРАДОСТРОИТЕЛЬНОГО ЗОНИРОВАНИЯ КАЗАЧИНСКОГО СЕЛЬСОВЕТА

КАЗАЧИНСКИЙ СЕЛЬСОВЕТ
М 1:50 000



С. КАЗАЧИНСКОЕ
М 1:5 000



Л. ГАРАНЬ
М 1:2 000



С. КУРБАТОВО
М 1:2 000



Д. БЫРЯНКА
М 1:2 000



Легенда

Объекты застройки:

- Жилые здания
- Административные здания
- Общественные здания
- Производственные здания
- Склады
- Сараи
- Сараи для скота
- Сараи для птицы
- Сараи для лошадей
- Сараи для коров
- Сараи для овец
- Сараи для свиней
- Сараи для других животных

Зоны:

- Зона жилой застройки
- Зона административной застройки
- Зона общественной застройки
- Зона производственной застройки
- Зона складской застройки
- Зона сараев
- Зона сараев для скота
- Зона сараев для птицы
- Зона сараев для лошадей
- Зона сараев для коров
- Зона сараев для овец
- Зона сараев для свиней
- Зона сараев для других животных

Территориальное зонирование:

- Зона жилой застройки
- Зона административной застройки
- Зона общественной застройки
- Зона производственной застройки
- Зона складской застройки
- Зона сараев
- Зона сараев для скота
- Зона сараев для птицы
- Зона сараев для лошадей
- Зона сараев для коров
- Зона сараев для овец
- Зона сараев для свиней
- Зона сараев для других животных

Объекты:

- Жилые здания
- Административные здания
- Общественные здания
- Производственные здания
- Склады
- Сараи
- Сараи для скота
- Сараи для птицы
- Сараи для лошадей
- Сараи для коров
- Сараи для овец
- Сараи для свиней
- Сараи для других животных

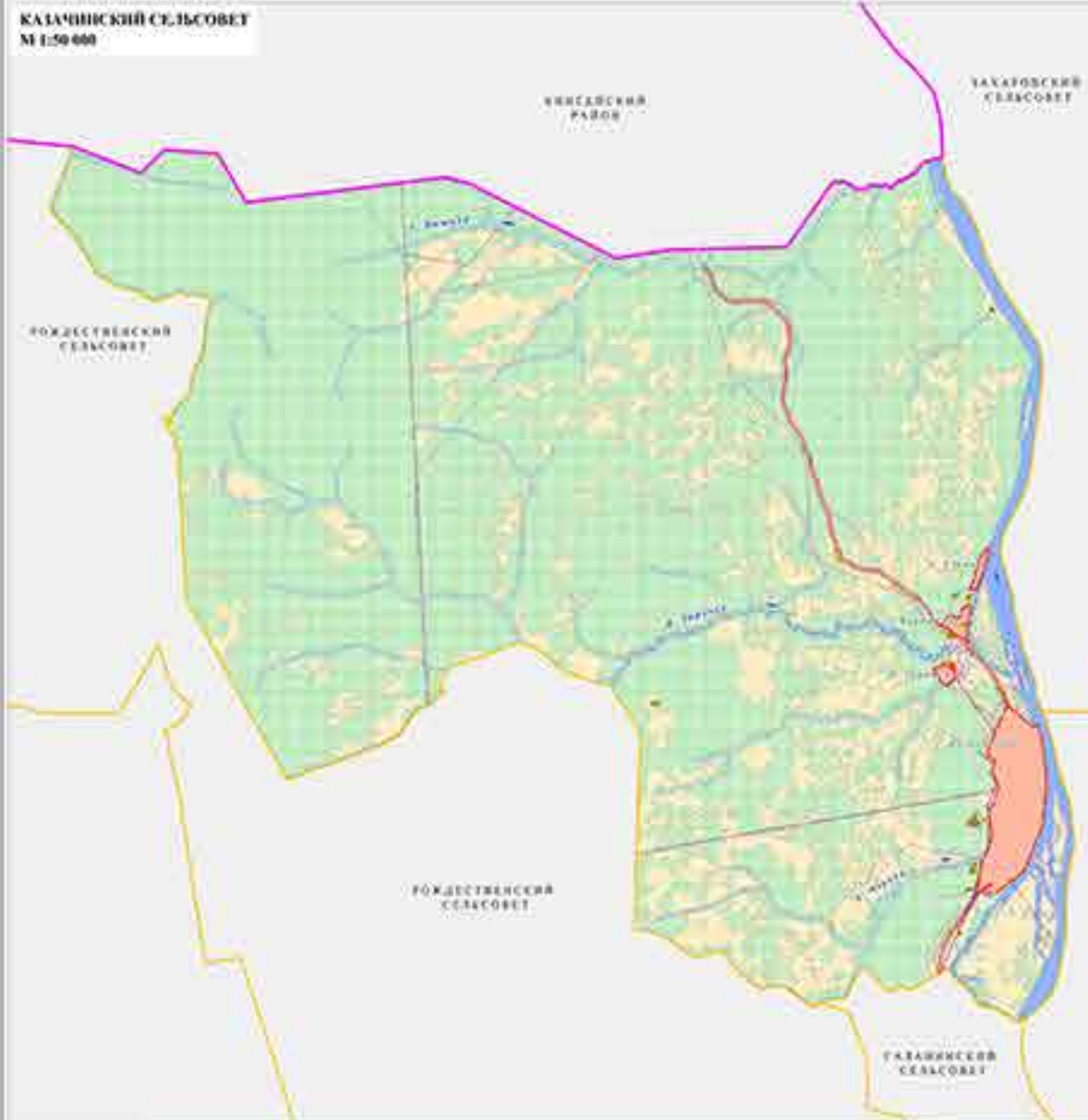
Территориальное зонирование:

- Зона жилой застройки
- Зона административной застройки
- Зона общественной застройки
- Зона производственной застройки
- Зона складской застройки
- Зона сараев
- Зона сараев для скота
- Зона сараев для птицы
- Зона сараев для лошадей
- Зона сараев для коров
- Зона сараев для овец
- Зона сараев для свиней
- Зона сараев для других животных

ПРАВИЛА ЗЕМЛЕПОЛЬЗОВАНИЯ И ЗАСТРОЙКИ КАЗАЧИНСКОГО СЕЛЬСОВЕТА КАЗАЧИНСКОГО РАЙОНА КРАСНОЯРСКОГО КРАЯ

КАРТА (СХЕМА) ГРАДОСТРОИТЕЛЬНОГО ЗОНИРОВАНИЯ КАЗАЧИНСКОГО СЕЛЬСОВЕТА,
КАРТА (СХЕМА) ЗОН С ОСОБЫМИ УСЛОВИЯМИ ИСПОЛЬЗОВАНИЯ ТЕРРИТОРИЙ

КАЗАЧИНСКИЙ СЕЛЬСОВЕТ
М 1:50 000



С. КУРБАТОВО
М 1:2 000



С. КАЗАЧИНСКОЕ
М 1:5 000



Д. ГАБАИШ
М 1:2 000



Д. ЗАПРЮКА
М 1:2 000



СВЕТЛОТЫПОВАЯ СИМВОЛИКА	СВЕТОКРАСОВАЯ СИМВОЛИКА	СВЕТОТЕКСТОВАЯ СИМВОЛИКА